

羽衣町一・二丁目地区周辺 防災マップ

防災マップの使い方

地震などの災害時に避難所まで安全に避難するためのルートや、自宅周辺の防災資源などをこのマップで確認し、各家庭での防災対策を進めましょう！

対象自治会

- ・羽衣町1丁目第2アパート自治会
- ・羽衣会
- ・羽衣町二丁目北町会
- ・羽衣町住宅管理組合自治会
- ・羽衣本町会
- ・東羽衣会
- ・羽衣第3アパート自治会
- ・コープ西国自治会
- ・都営羽衣町1丁目アパート自治会

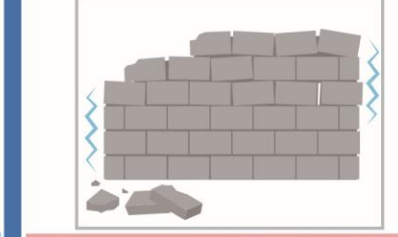
羽衣町一・二丁目地区の防災上の宝モノ・周知したいモノ



スタンドパイプ
初期消火の際に活用します。
保管場所：羽衣東公園（東羽衣会）
緑川第一公園（羽衣会）



消火器の設置場所
地区内に多数配備されている消火器が火災時の初期消火に有効活用できます。身近な設置場所を確認しておきましょう。



ブロック塀や万年塀
地区内にある古いブロック塀などは、災害時に倒壊の危険性があるため、平常時から安全な避難路を検討しておく必要があります。

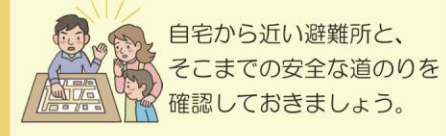


行き止まりを確認
地区全体に狭い路地や行き止まりが多いため、消火活動や避難が難しいことが予想されます。行き止まりを確認しておきましょう。

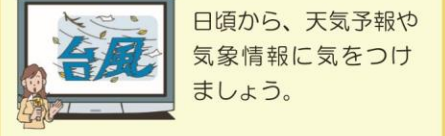
●日頃の備え

普段から風水害や地震に対する心構えを！

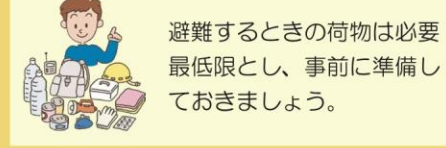
避難所や避難路を確認しよう



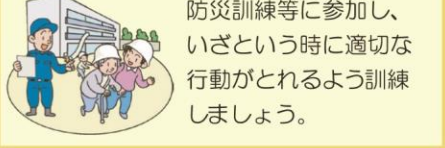
情報を活用しよう



非常持ち出し品の準備をしよう



自主防災活動をしよう



●避難所・避難場所

避難所や避難の方法を理解しましょう！

地震発生！わが身の安全確保・情報収集

一時（いっとき）集合場所

近くの公園や空き地など
近所の人たちが一時的に集まって様子を見る場所。集団で避難するための身近な集合場所。

広域避難場所（多摩川河川敷など）

大きな公園・緑地など
大規模火災等、広域的な災害から住民の安全を確保することを目的とした避難場所。

避難所

家屋の倒壊などにより自宅で生活できなくなった方々が、一時的に生活できる機能を持っている場所。

一次避難所（第六小学校、第三中学校など）

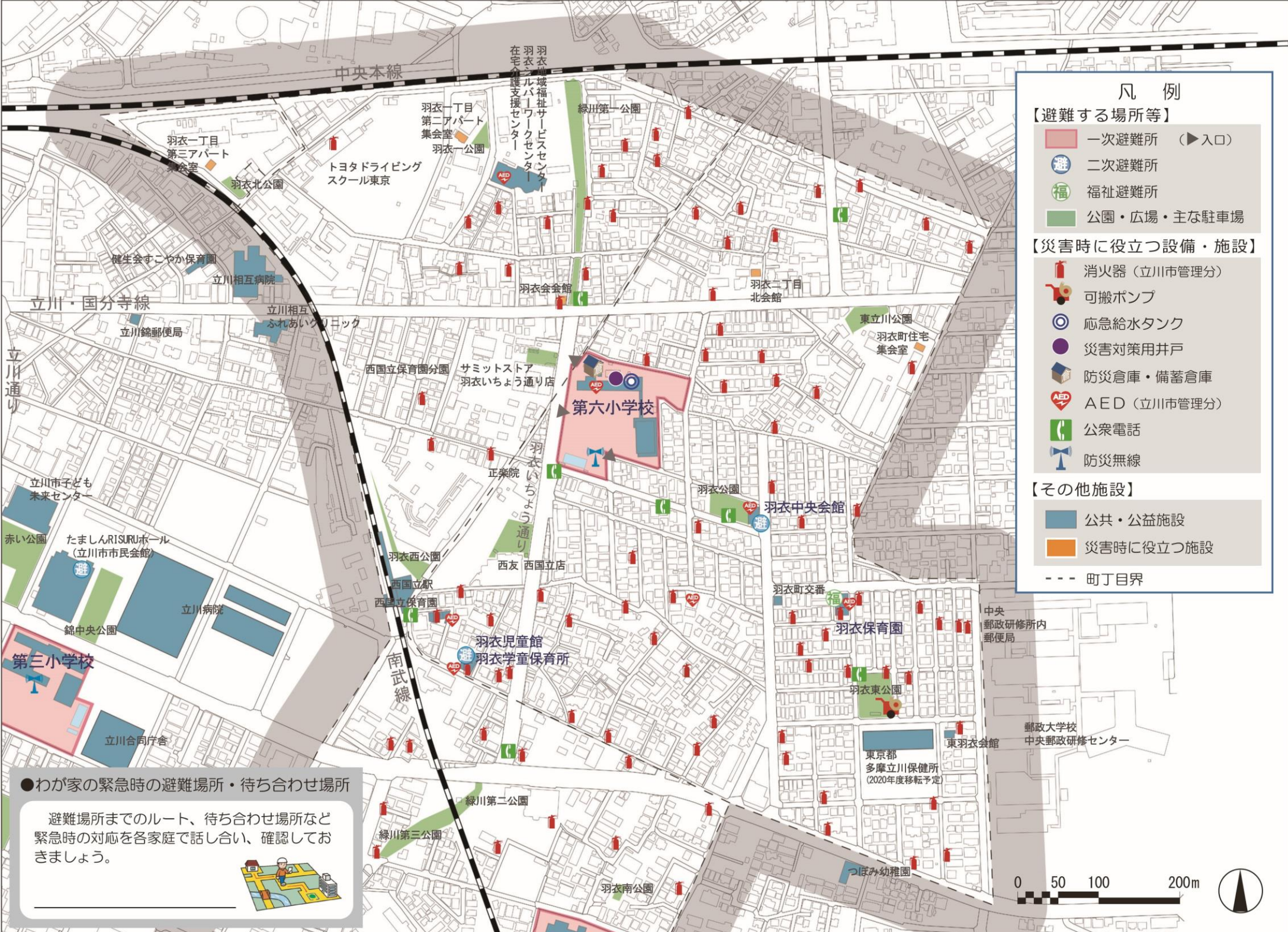
市立の小・中学校
地震発生時、最初に開設する避難所。食料、水、生活必需品などを備蓄しています。

福祉避難所（羽衣保育園など）

災害時要配慮者の避難などを予定している避難所。

二次避難所（羽衣中央会館、羽衣児童館・羽衣学童保育所など）

一次避難所の状況を見て適宜開設していく避難所。



- ### 凡例
- 【避難する場所等】
- 一次避難所（▶入口）
 - 二次避難所
 - 福祉避難所
 - 公園・広場・主な駐車場
- 【災害時に役立つ設備・施設】
- 消火器（立川市管理分）
 - 可搬ポンプ
 - 応急給水タンク
 - 災害対策用戸
 - 防災倉庫・備蓄倉庫
 - AED（立川市管理分）
 - 公衆電話
 - 防災無線
- 【その他施設】
- 公共・公益施設
 - 災害時に役立つ施設
- 町丁目界

●わが家の緊急時の避難場所・待ち合わせ場所

避難場所までのルート、待ち合わせ場所など緊急時の対応を各家庭で話し合い、確認しておきましょう。

※このマップは、防災モデル地区推進事業の成果を基に作成し、避難所運営連絡会での検討を基に更新しました。（令和2年2月更新版）

※この地図は、東京都知事の承認を受けて、東京都縮尺2500分の1地形図を利用して作成したものである。（承認番号）31都市基交第68号

立川防災マップ【羽衣町編】

- 【一次避難所】
 第六小学校 収容人数：1,090人
- ① 羽衣町1丁目第2アパート自治会
 - ② 羽衣会
 - ③ 羽衣町二丁目北町会
 - ④ 羽衣町住宅管理組合自治会
 - ⑤ 羽衣本町会
 - ⑥ 東羽衣会
 - ⑨ 羽衣第3アパート自治会
 - ⑩ コープ西国立自治会
 - ⑪ 都営羽衣町1丁目アパート自治会

- 【一次避難所】
 第三中学校 収容人数：1,640人
- ⑦ 羽衣町三丁目自治会
 - ⑧ 羽衣町みのわ会

凡例

【避難する場所等】	【災害時に役立つ設備・施設】	【その他施設】
<ul style="list-style-type: none"> ① 一次避難所 ② 二次避難所 福 福祉避難所 公園・緑地・オープンスペースなど ⊕ 災害拠点病院等 時 帰宅困難者一時滞在施設 	<ul style="list-style-type: none"> 消火器（立川市管理分） 可搬ポンプ 水 防火水槽 消火栓 ◎ 応急給水タンク ● 災害対策用井戸 ▲ 災害時に飲料水を確保できる場所 	<ul style="list-style-type: none"> プール 防災倉庫・備蓄倉庫 AED（立川市管理分） 防災無線 公共・公益施設 コンビニエンスストア 郵便局 交番 保育園 幼稚園 神社 寺院

※この地図は避難所毎に立ち上げる避難所運営組織の該当区域を示しています。避難先を限定するものではありません。

TACHIKAWA

1:5,000

0 100 200m