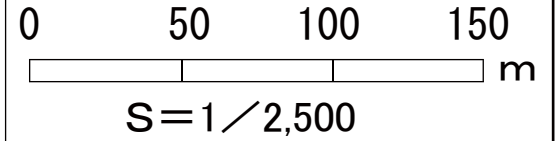
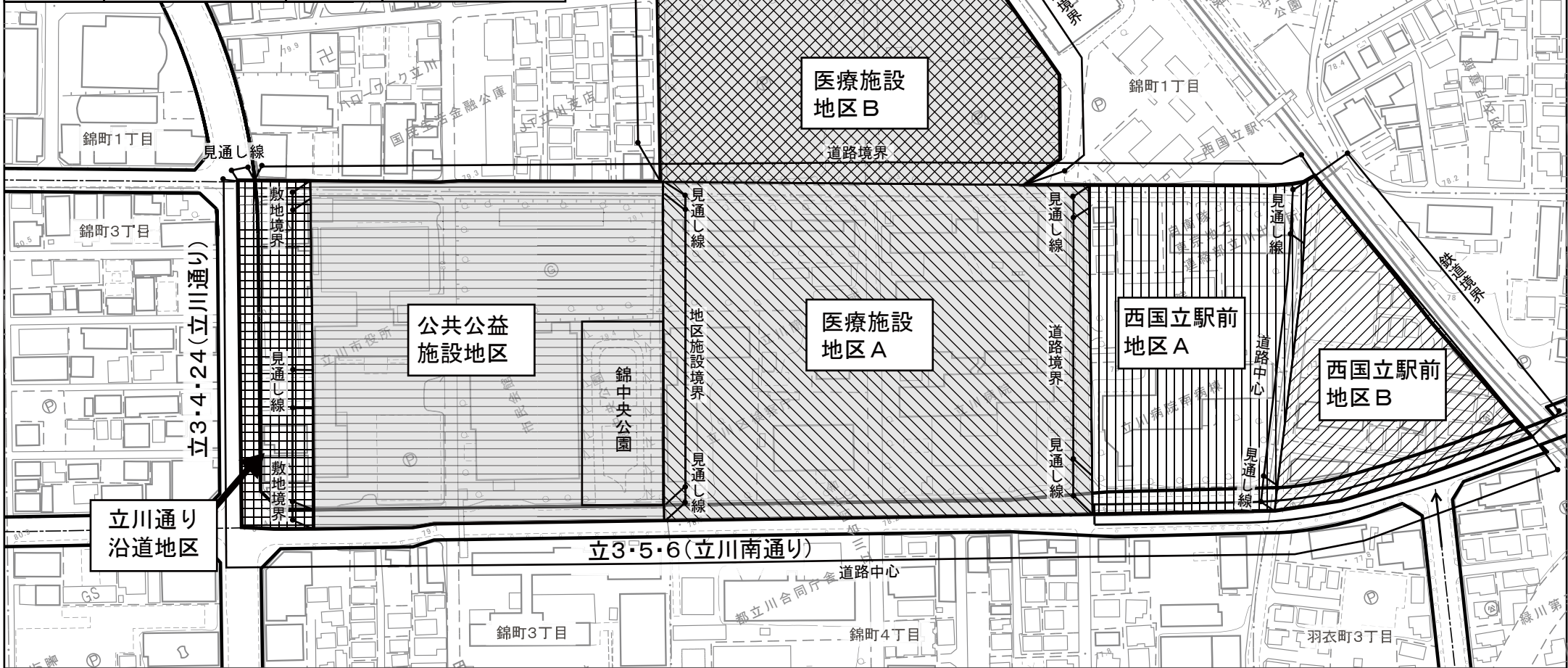


立川都市計画地区計画 西国立駅西地区地区計画

計画図 1 [立川市決定]



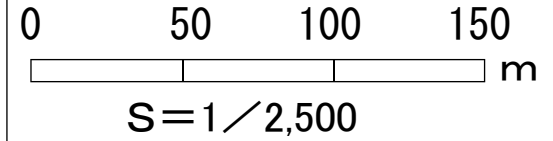
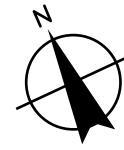
| 凡 例 | | |
|-----|----------|-----------|
| | 地区計画区域 | 医療施設地区 B |
| | 地区整備計画区域 | 西国立駅前地区 A |
| | 公共公益施設地区 | 西国立駅前地区 B |
| | 医療施設地区 A | 立川通り沿道地区 |



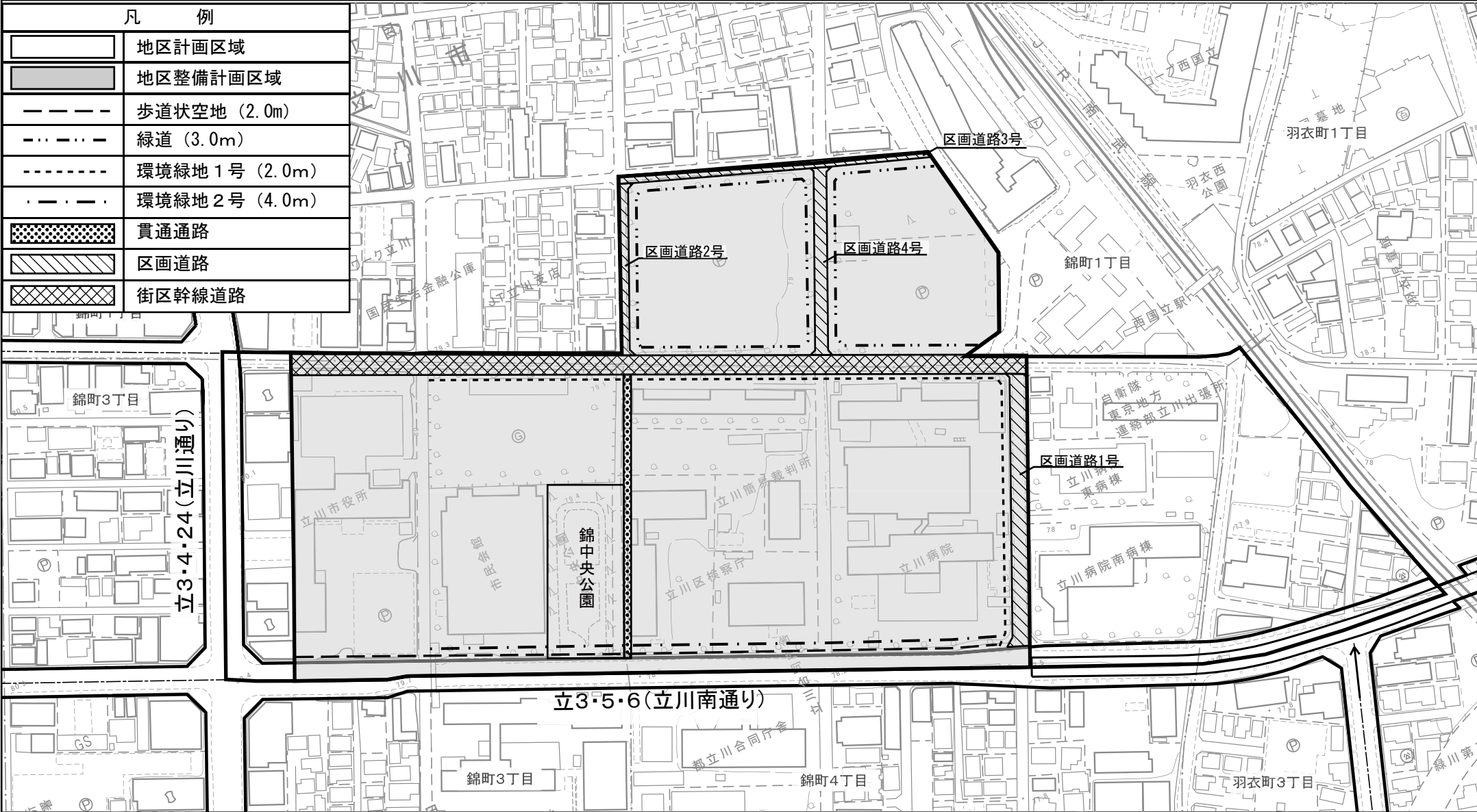
この地図は、東京都知事の承認を受けて、東京都縮尺1/2500の地形図を複製して作成したものである。無断複製を禁ず。(承認番号) 25都市基交測第141号、平成25年10月7日
 この地図は、東京都知事の承認を受けて、東京都縮尺1/2500の地形図を使用して作成したものである。ただし、計画線は、都市計画道路の計画図から転記したものである。無断複製を禁ず。(承認番号) 25都市基交測第127号、平成25年9月27日
 この背景の地形図は東京都都市整備局と㈱ミッドマップ東京が著作権を有しています。(承認番号) MMT利許第006号—32、平成25年9月27日

立川都市計画地区計画 西国立駅西地区地区計画

計画図 2 [立川市決定]



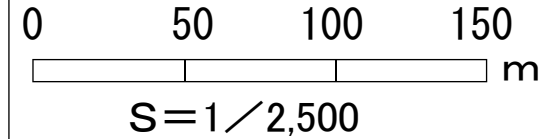

| 凡 例 | |
|-----|----------------|
| | 地区計画区域 |
| | 地区整備計画区域 |
| | 歩道状空地 (2.0m) |
| | 緑道 (3.0m) |
| | 環境緑地 1号 (2.0m) |
| | 環境緑地 2号 (4.0m) |
| | 貫通通路 |
| | 区画道路 |
| | 街区幹線道路 |



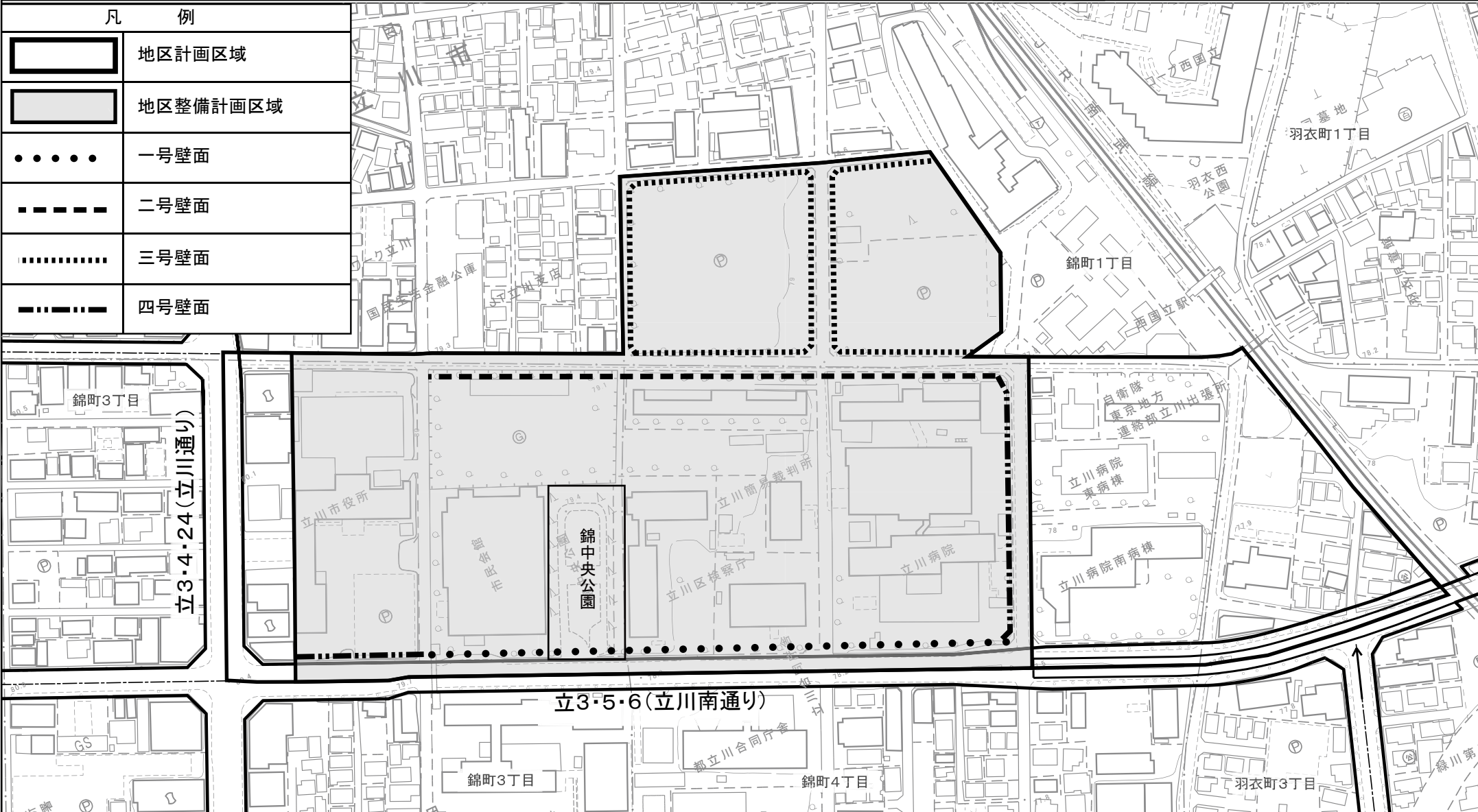
この地図は、東京都知事の承認を受けて、東京都縮尺1/2500の地形図を複製して作成したものである。無断複製を禁ず。(承認番号) 25都市基交測第141号、平成25年10月7日
 この地図は、東京都知事の承認を受けて、東京都縮尺1/2500の地形図を使用して作成したものである。ただし、計画線は、都市計画道路の計画図から転記したものである。無断複製を禁ず。(承認番号) 25都市基交測第127号、平成25年9月27日
 この背景の地形図は東京都都市整備局と㈱ミッドマップ東京が著作権を有しています。(承認番号) MMT利許第006号—32、平成25年9月27日

立川都市計画地区計画 西国立駅西地区地区計画

計画図 3 [立川市決定]



| 凡 例 | |
|-----|----------|
| | 地区計画区域 |
| | 地区整備計画区域 |
| | 一号壁面 |
| | 二号壁面 |
| | 三号壁面 |
| | 四号壁面 |



この地図は、東京都知事の承認を受けて、東京都縮尺1/2500の地形図を複製して作成したものである。無断複製を禁ず。(承認番号) 25都市基交測第141号、平成25年10月7日
 この地図は、東京都知事の承認を受けて、東京都縮尺1/2500の地形図を使用して作成したものである。ただし、計画線は、都市計画道路の計画図から転記したものである。無断複製を禁ず。(承認番号) 25都市基交測第127号、平成25年9月27日
 この背景の地形図は東京都都市整備局と㈱ミッドマップ東京が著作権を有しています。(承認番号) MMT利許第006号—32、平成25年9月27日