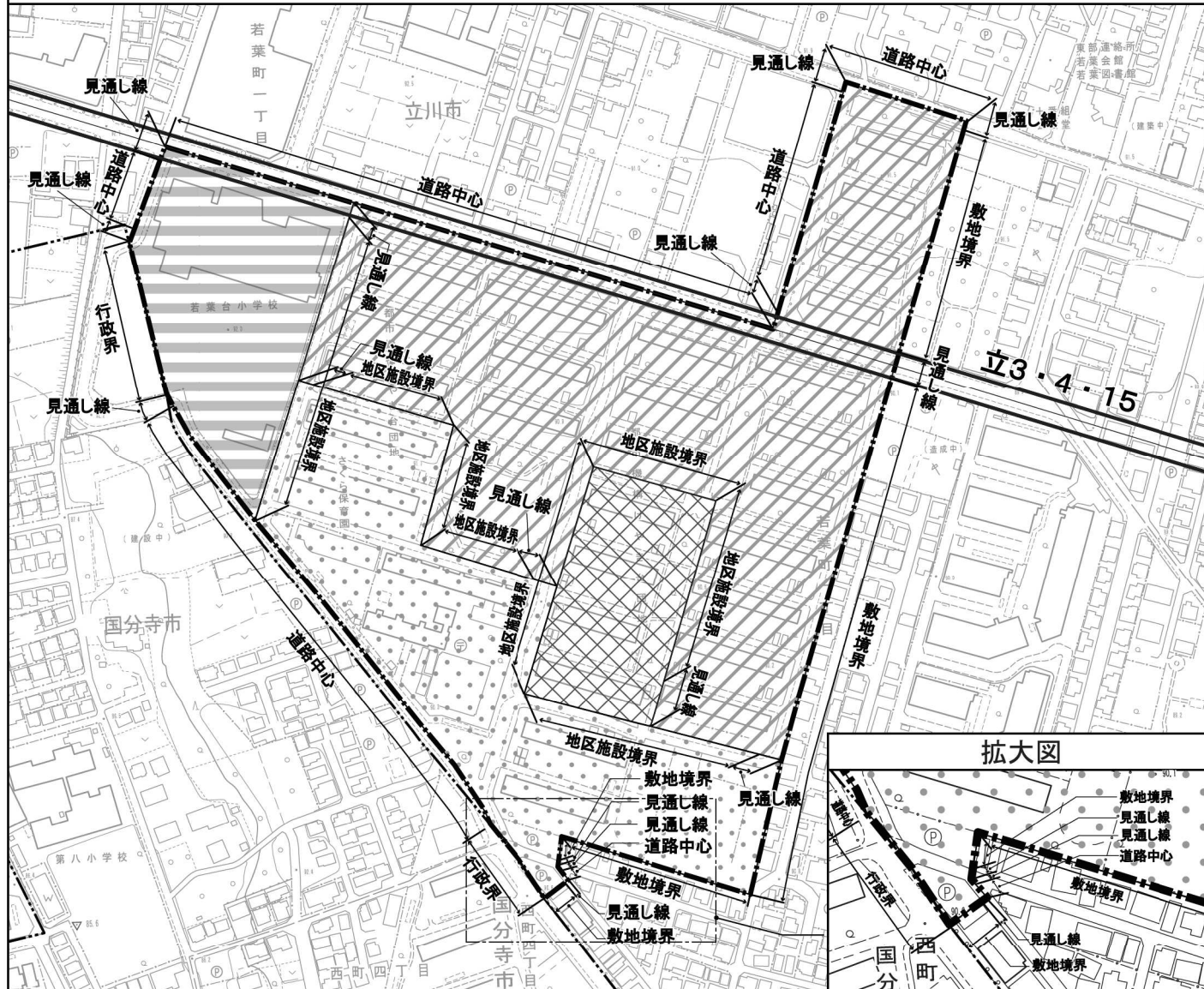


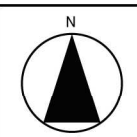
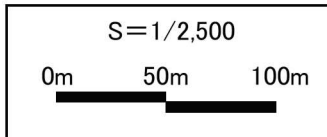
立川都市計画地区計画

けやき台団地地区地区計画 計画図 1 (案)

[立川市決定]



凡例	
	市界
	地区計画・地区整備計画区域
	住宅地区 A
	住宅地区 B
	住宅地区 C
	公共公益施設地区

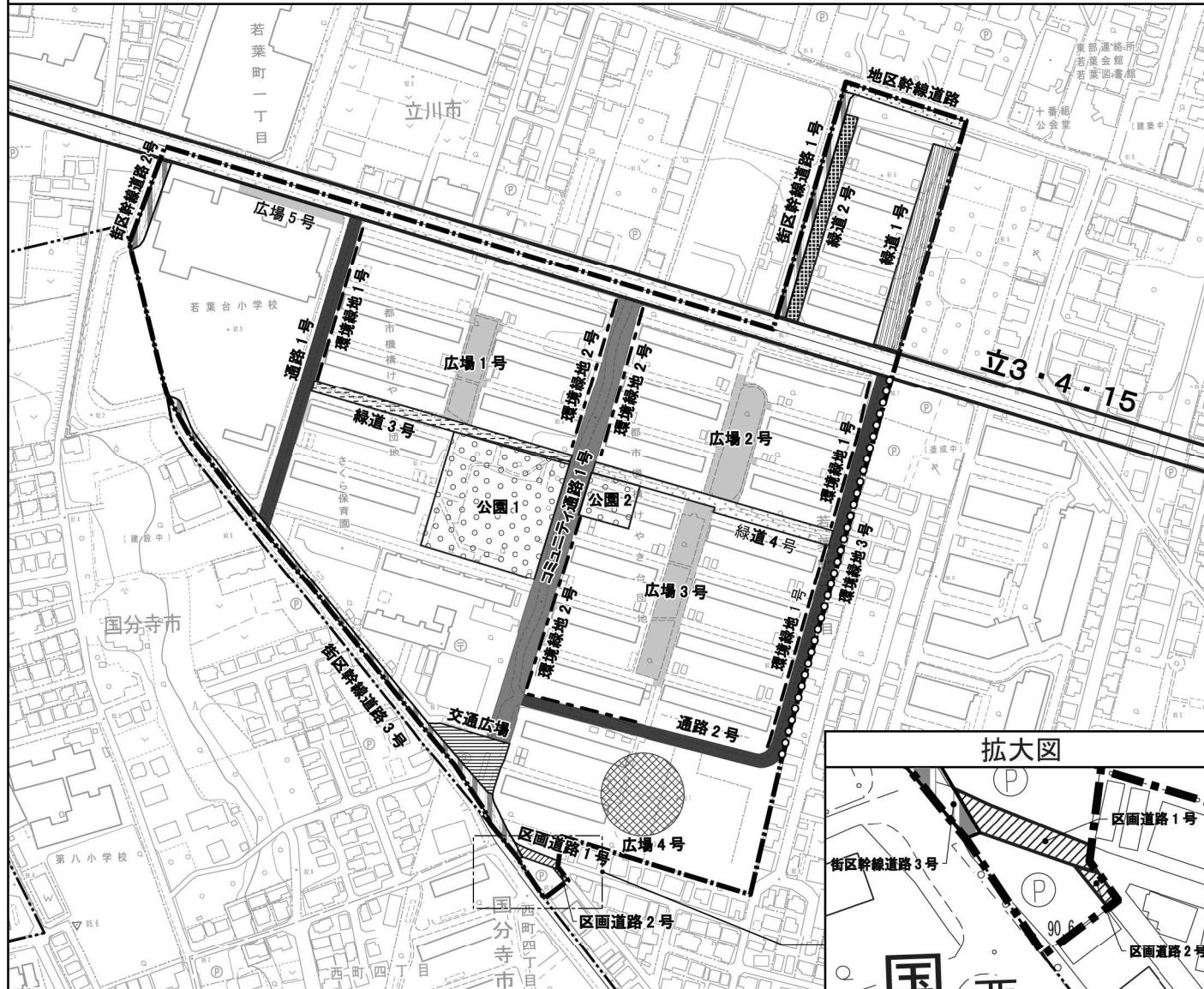


この地図は、東京都知事の承認を受けて、東京都縮尺 2,500 分の 1 地形図を利用して作成したものである。
 (承認番号) [5 都市基交著第 1 号]、(承認番号) [5 都市基街都第 14 号、令和 5 年 4 月 17 日] 無断複製を禁ず。

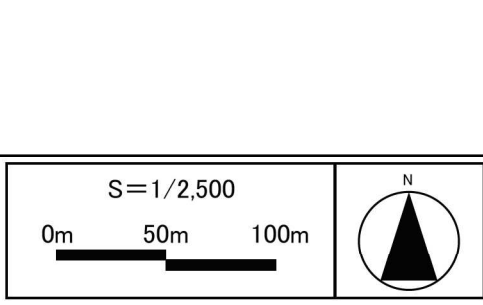
立川都市計画地区計画

けやき台団地地区地区計画 計画図 2 (案)

[立川市決定]



凡例	
-----	市界
[Thick dashed line]	地区計画・地区整備計画区域
[Diagonal hatching]	区画道路
[Dotted pattern]	地区幹線道路
[Vertical hatching]	街区幹線道路
[Solid grey]	通路
[Dark grey]	コミュニティ通路1号
[Dotted pattern]	公園
[Light grey]	広場
[Circle with dots]	広場 (概略的配置)
[Vertical hatching]	緑道1号
[Horizontal hatching]	緑道2号
[Dotted pattern]	緑道3号
[Dotted pattern]	緑道4号
[Diagonal hatching]	交通広場
[Dashed line]	環境緑地1号 (W=3.0m)
[Dotted line]	環境緑地2号 (W=1.0m)
[Circle pattern]	環境緑地3号 (W=1.0m)



この地図は、東京都知事の承認を受けて、東京都縮尺 2,500 分の 1 地形図を利用して作成したものである。
 (承認番号) [5 都市基交著第 1 号]、(承認番号) [5 都市基街都第 14 号、令和 5 年 4 月 17 日] 無断複製を禁ず。

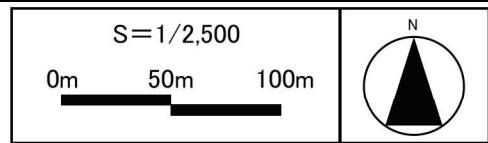
立川都市計画地区計画

けやき台団地地区地区計画 計画図 3 (案)

[立川市決定]



凡例	
	市界
	地区計画・地区整備計画区域
	1号壁面線 (壁面後退距離 2.5m)
	2号壁面線 (壁面後退距離 10.0m)

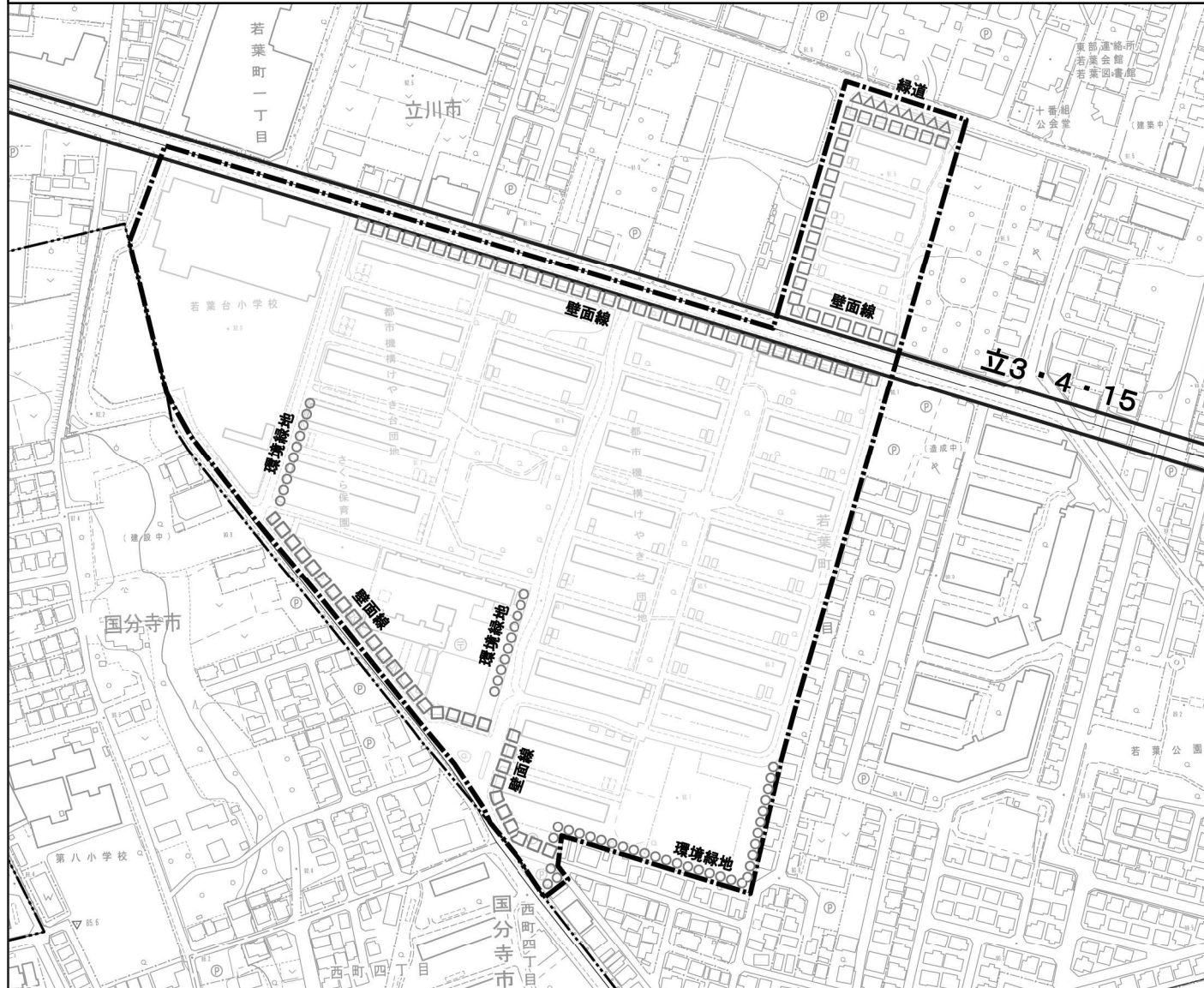


この地図は、東京都知事の承認を受けて、東京都縮尺 2,500 分の 1 地形図を利用して作成したものである。
 (承認番号) [5 都市基交著第 1 号]、(承認番号) [5 都市基街都第 14 号、令和 5 年 4 月 17 日] 無断複製を禁ず。

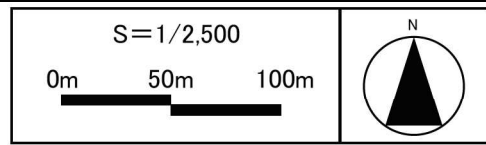
立川都市計画地区計画

けやき台団地地区地区計画 方針附図 (案)

[立川市決定]



凡例	
-----	市界
—————	地区計画・地区整備計画区域
○○○○○○○○	環境緑地の範囲
□□□□□□□□	壁面線の位置
△△△△△△△△	緑道の位置



この地図は、東京都知事の承認を受けて、東京都縮尺 2,500 分の 1 地形図を利用して作成したものである。
 (承認番号) [5 都市基交著第 1 号]、(承認番号) [5 都市基街都第 14 号、令和 5 年 4 月 17 日] 無断複製を禁ず。