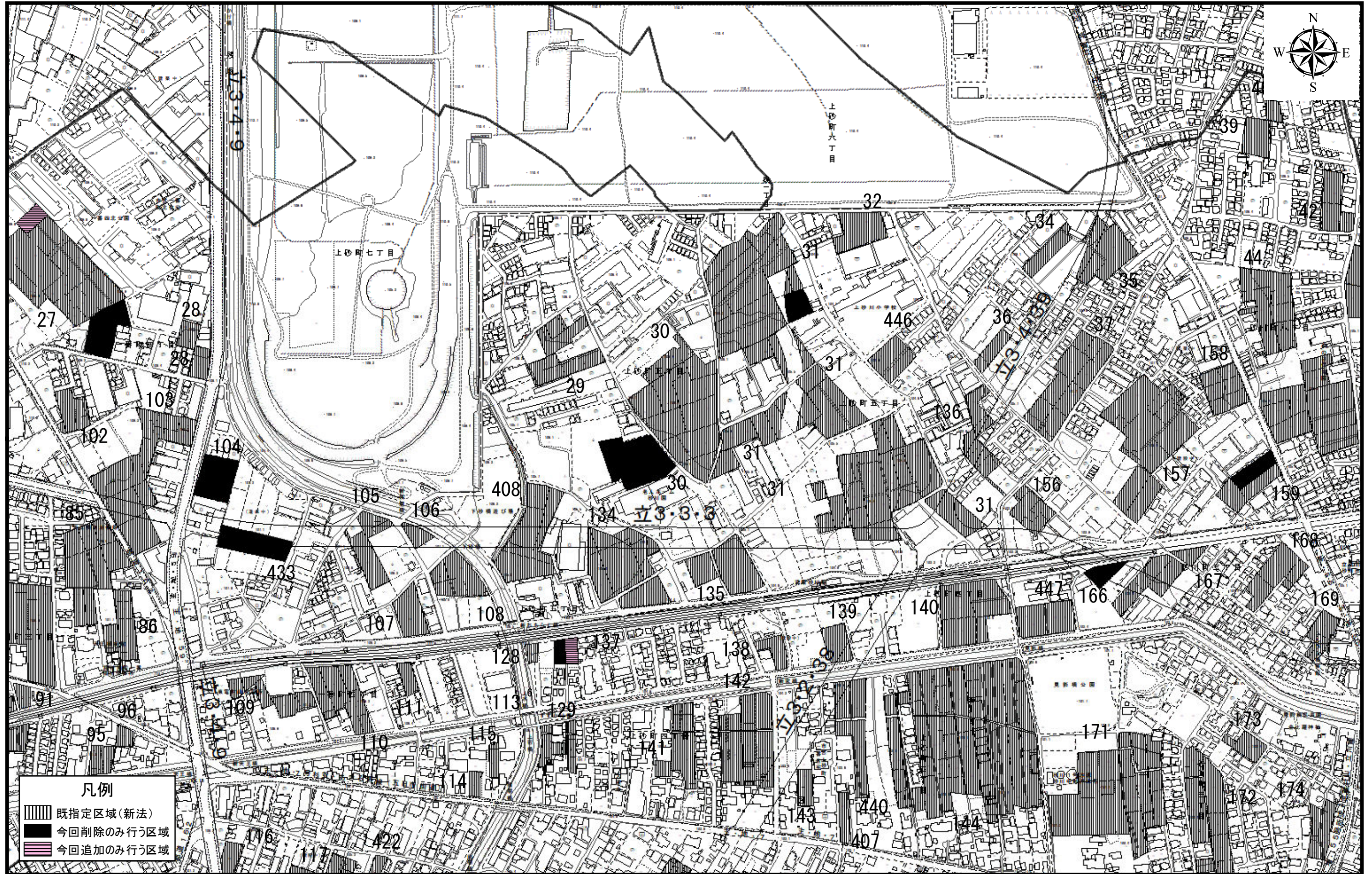
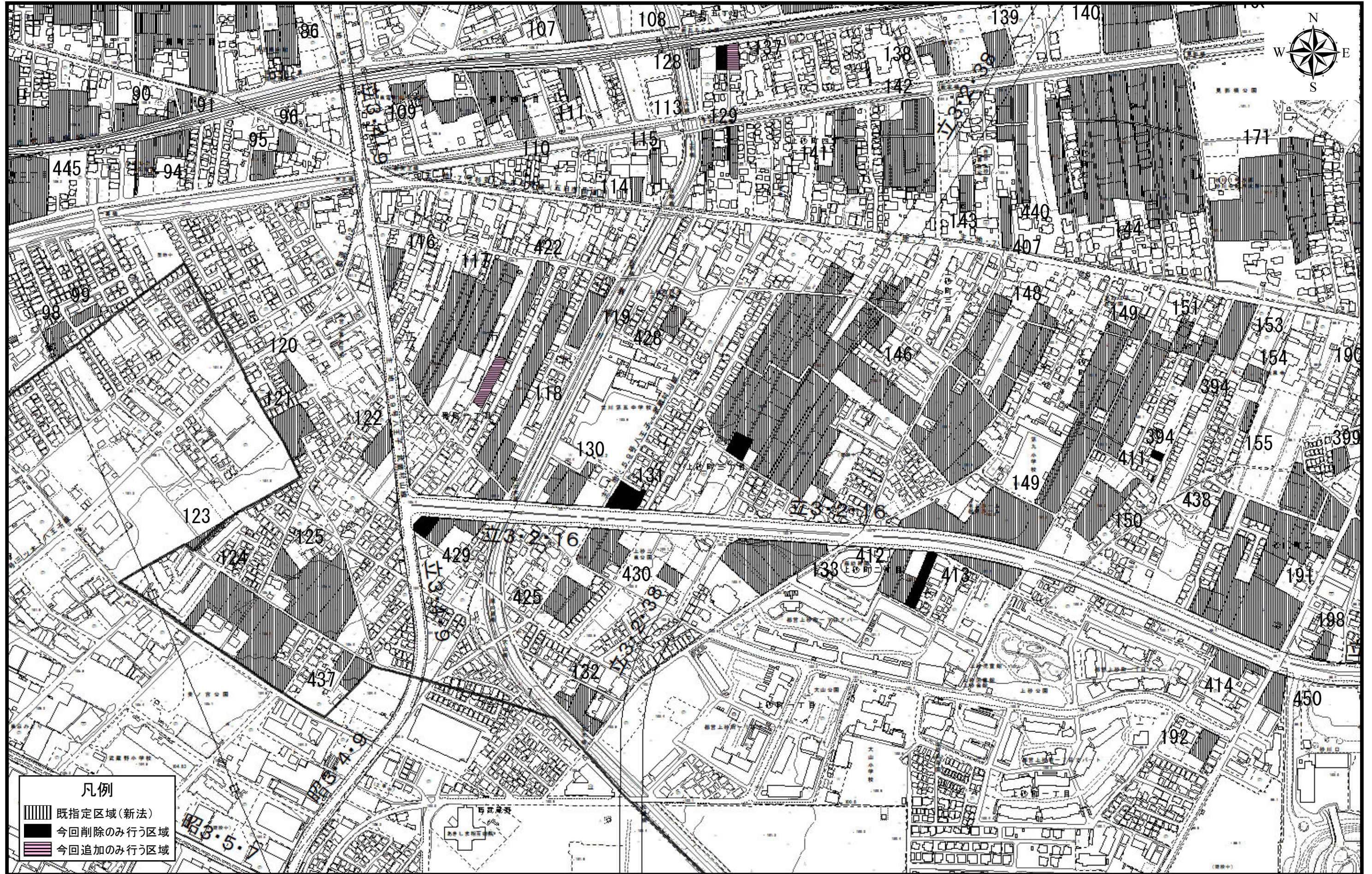


この地図は、東京都知事の承認を受けて、東京都縮尺2,500分の1地形図を利用して作成したものである。  
(承認番号)[5都市基交著第1号]、(承認番号)[5都市基街都第16号、令和5年4月17日]無断複製を禁ず。

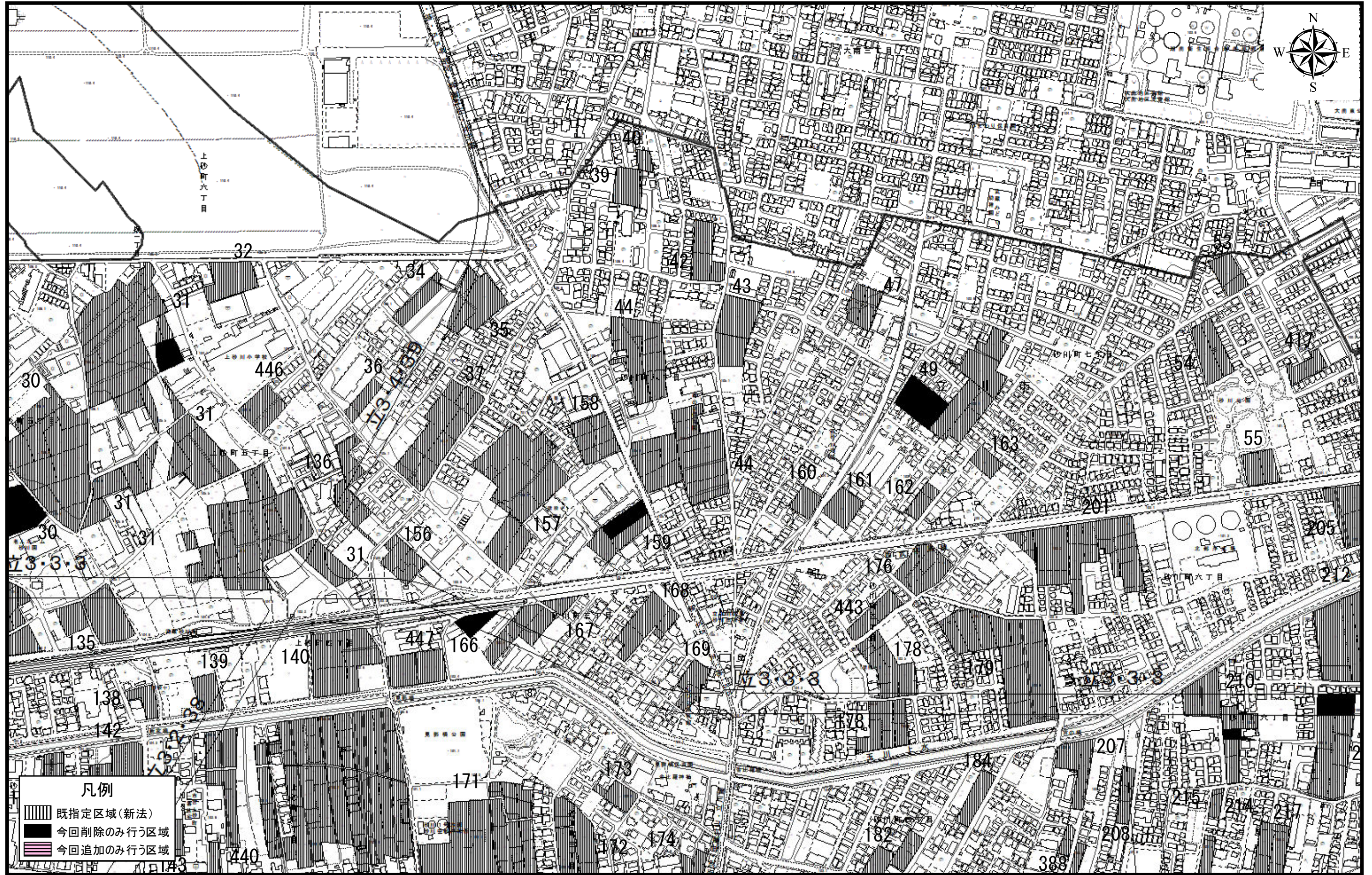


凡例  
||||| 既指定区域(新法)  
■ 今回削除のみ行う区域  
==== 今回追加のみ行う区域

この地図は、東京都知事の承認を受けて、東京都縮尺2,500分の1地形図を利用して作成したものである。  
(承認番号)[5都市基交著第1号]、(承認番号)[5都市基街都第16号、令和5年4月17日]無断複製を禁ず。



この地図は、東京都知事の承認を受けて、東京都縮尺2,500分の1地形図を利用して作成したものである。  
 (承認番号)[5都市基交著第1号]、(承認番号)[5都市基街都第16号、令和5年4月17日]無断複製を禁ず。



この地図は、東京都知事の承認を受けて、東京都縮尺2,500分の1地形図を利用して作成したものである。  
(承認番号)[5都市基交著第1号]、(承認番号)[5都市基街都第16号、令和5年4月17日]無断複製を禁ず。