




凡 例	
	今回計画変更区域
	今回追加区域
	行政境界

立川都市計画公園第9・6・1号昭和記念公園
 昭島都市計画公園第9・6・1号昭和記念公園
 計画図(1/3) 縮尺 二千五百分の一

この地図は、東京都知事の承認を受けて、東京都縮尺2,500分の1地形図を利用して作成したものである。無断複製を禁ずる。(承認番号)4都市基交著第1号 令和4年4月5日