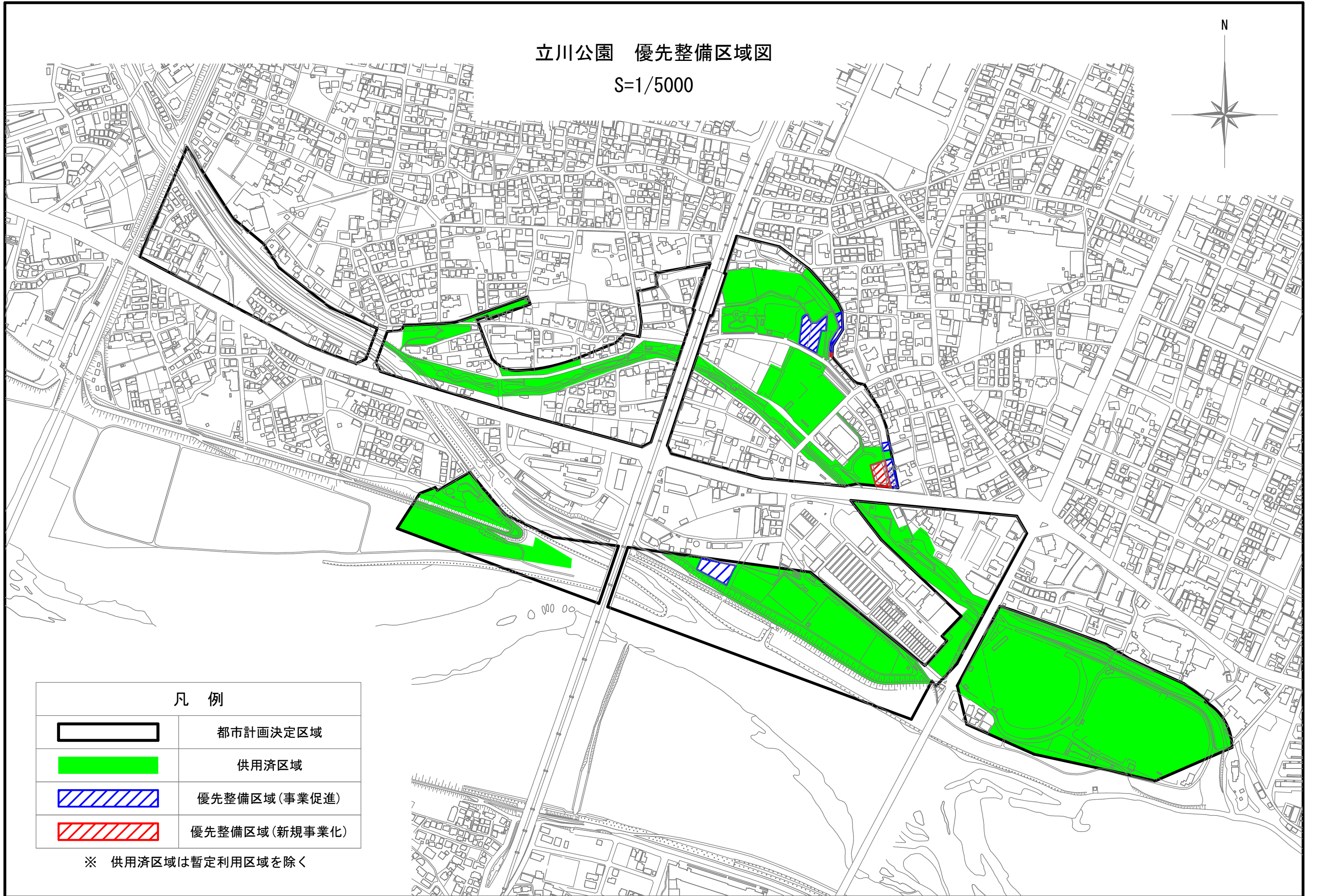







立川公園 優先整備区域図

S=1/5000



凡 例

	都市計画決定区域
	供用済区域
	優先整備区域(事業促進)
	優先整備区域(新規事業化)

※ 供用済区域は暫定利用区域を除く