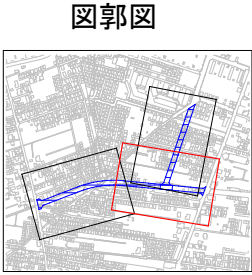
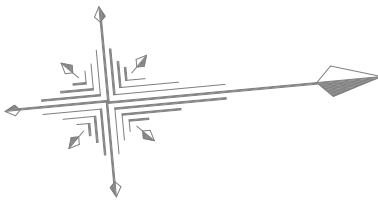
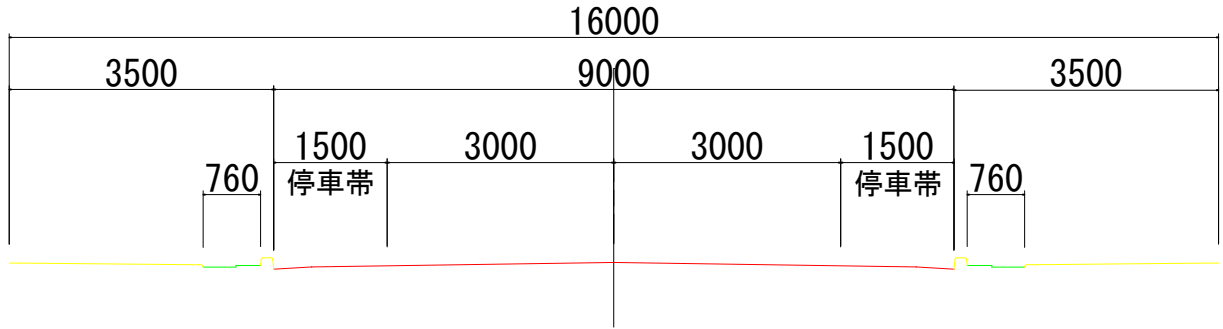
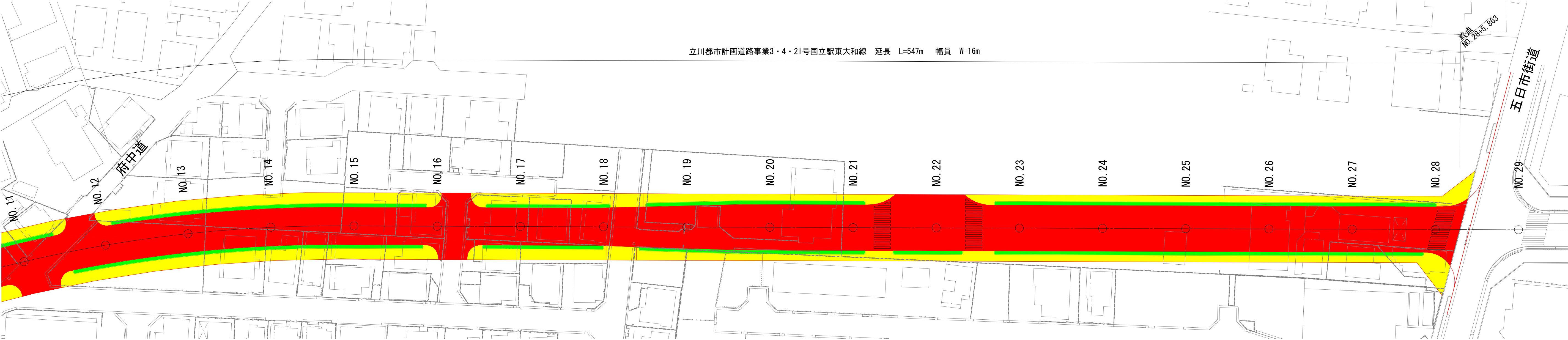


設計の概要を表示する図書
【設 計 概 要 図】

S=1/500



立川都市計画道路事業3・4・21号国立駅東大和線 延長 L=547m 幅員 W=16m



- 事業区域
- 車道部
- 歩道部
- 植樹帯

立川都市計画道路事業3・4・21号国立駅東大和線
国分寺都市計画道路事業3・4・10号東京立川線
設計の概要を表示する図書
【設 計 概 要 図】
S=1/500
車道部
歩道部
植樹帯