

- 1 議案第 64 号 立川市道 2 級 2 7 号線の認定について
- 2 議案第 65 号 立川市道 2 級 2 8 号線の認定について
- 3 議案第 66 号 立川市道 2 級 2 9 号線の認定について
- 4 議案第 67 号 立川市道 2 級 3 0 号線の認定について

上記の議案を提出する。

令和 8 年 5 月 7 日

提出者 立川市長 酒 井 大 史

理由

道路法（昭和 27 年法律第 180 号）第 8 条第 2 項の規定による。

立川市道として次のとおり認定する。

記

1 立川市道 2 級 2 7 号線

- (1) 起点 立川市上砂町 6 丁目 1 番 1
- (2) 終点 立川市上砂町 7 丁目 1 番 2
- (3) 幅員 20.00メートル
- (4) 延長 567.93メートル

2 立川市道 2 級 2 8 号線

- (1) 起点 立川市上砂町 6 丁目 1 番 1
- (2) 終点 立川市上砂町 6 丁目 1 番 1
- (3) 幅員 20.00メートル
- (4) 延長 49.04メートル

3 立川市道 2 級 2 9 号線

- (1) 起点 立川市上砂町 6 丁目 1 番 1 1
- (2) 終点 立川市上砂町 6 丁目 1 番 1 1
- (3) 幅員 22.00メートル
- (4) 延長 69.05メートル

4 立川市道 2 級 3 0 号線

- (1) 起点 立川市上砂町 7 丁目 1 番 2
- (2) 終点 立川市上砂町 7 丁目 1 番 2
- (3) 幅員 20.00メートル
- (4) 延長 68.99メートル

案内図

(参考)



拡大図

(参考)



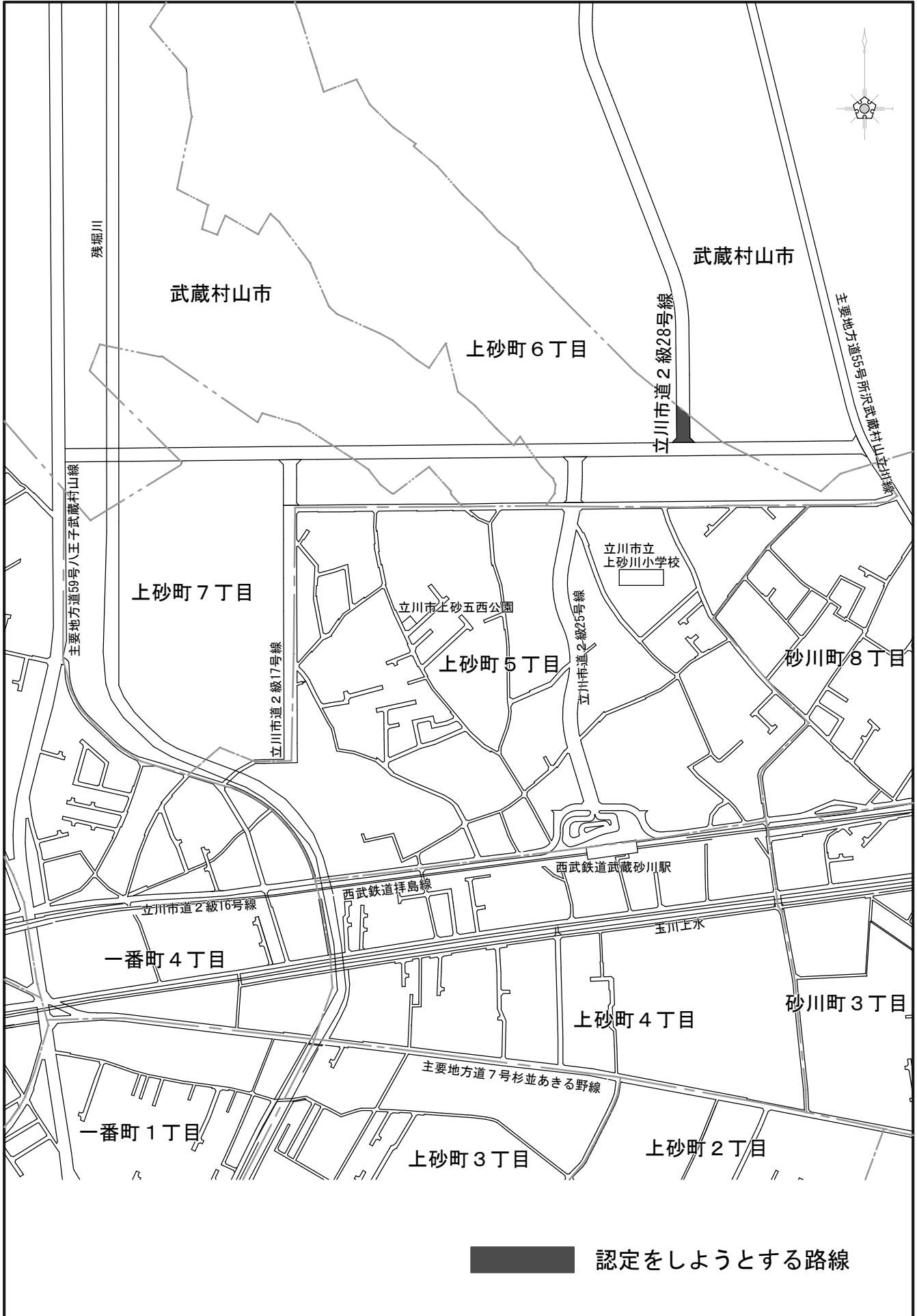
認定路線

立川市道2級27号線

起点	立川市上砂町6丁目1番1
終点	立川市上砂町7丁目1番2
幅員	20.00メートル
延長	567.93メートル

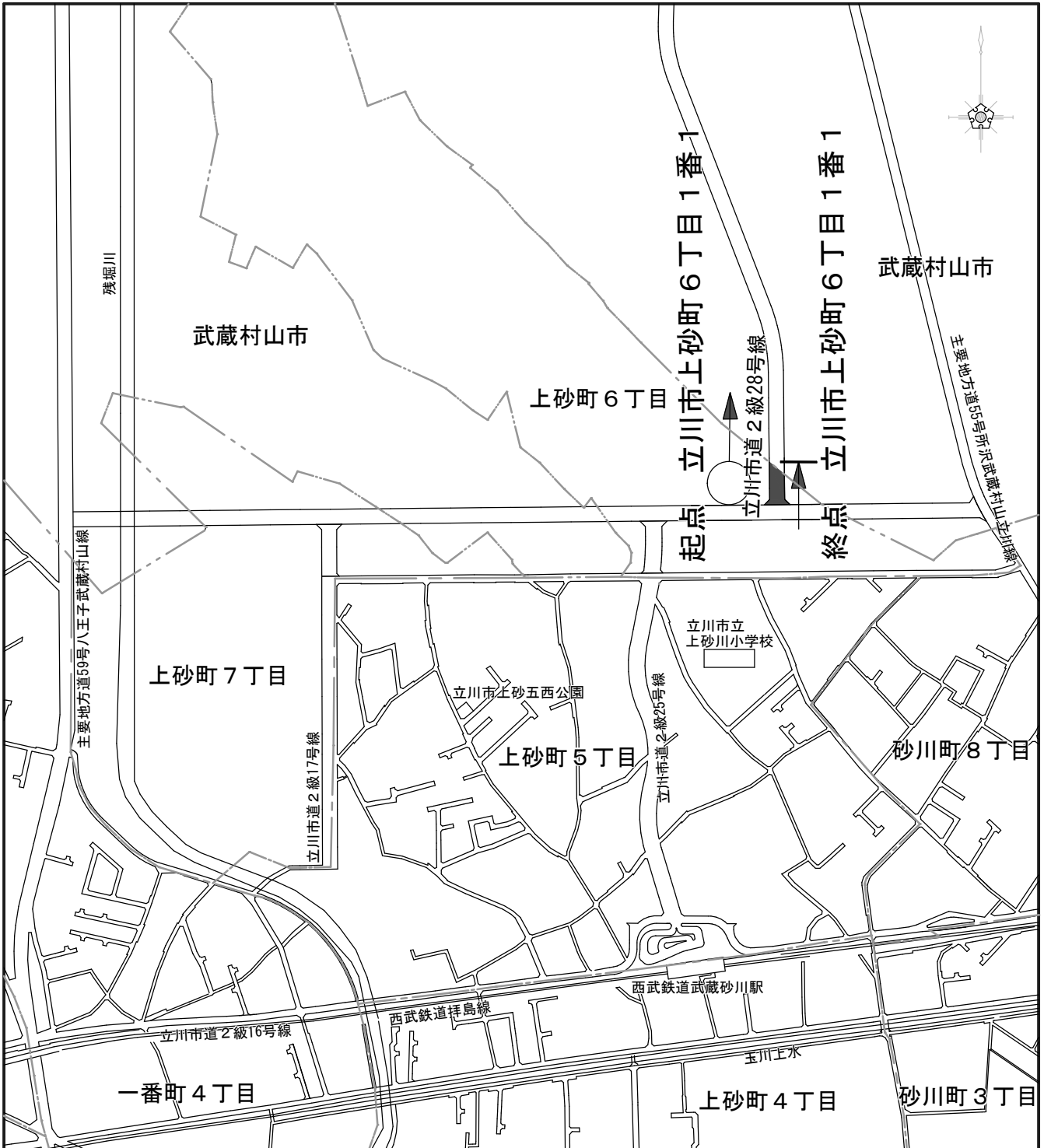
案内図

(参考)



拡大図

(参考)



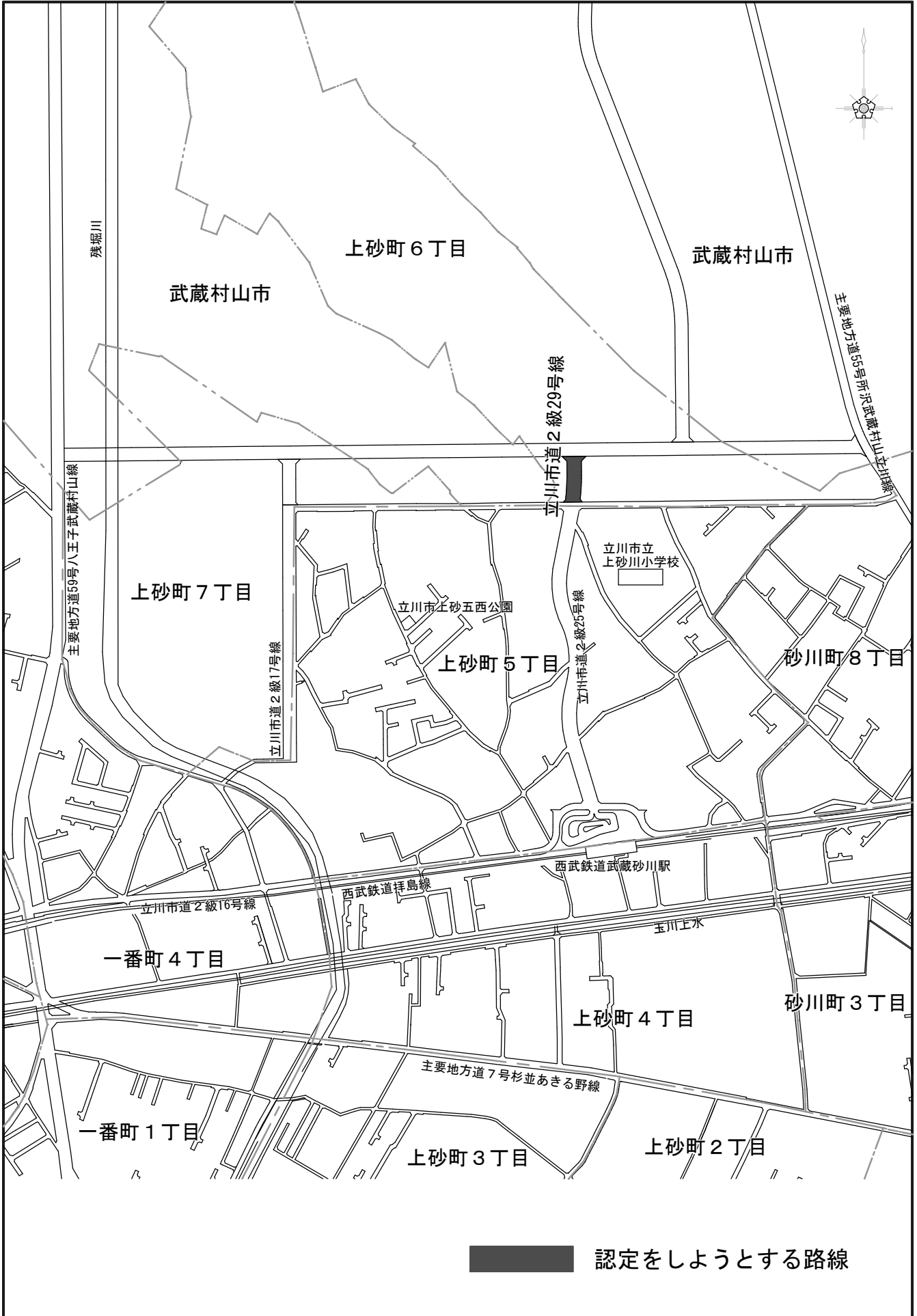
認定路線

立川市道2級28号線

起点	立川市上砂町6丁目1番1
終点	立川市上砂町6丁目1番1
幅員	20.00メートル
延長	49.04メートル

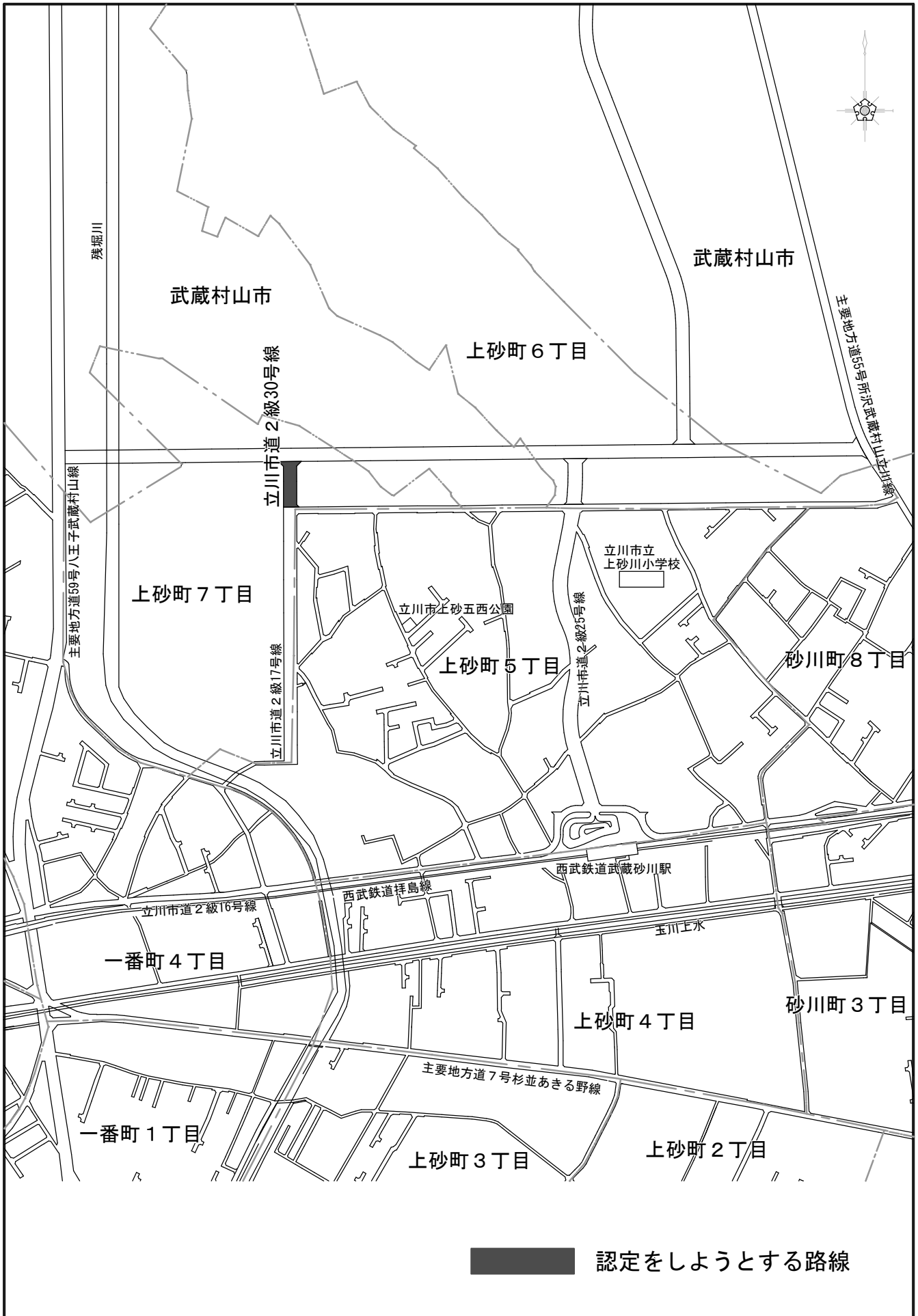
案内図

(参考)



案内図

(参考)



拡大図

(参考)



認定路線

立川市道2級30号線

起点	立川市上砂町7丁目1番2
終点	立川市上砂町7丁目1番2
幅員	20.00メートル
延長	68.99メートル