

# 柴崎町一丁目地区周辺 防災マップ

対象自治会

- ・しばさき会
- ・柴一八幡会
- ・柴一協和会

柴崎町一丁目地区周辺の防災上の宝モノ・周知したいモノ



## 協和会の可搬ポンプ

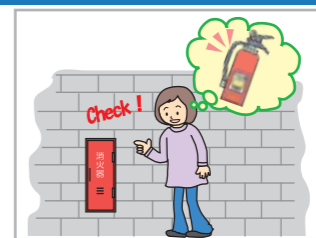
初期消火の際に活用します。

保管場所：協和会の消防機材置場  
(諏訪神社敷地内)



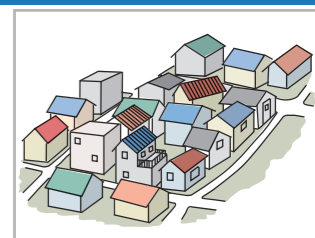
## 地域の避難場所

一かや一中、諏訪神社、諏訪の森公園等のオープンスペースが、災害時の一時避難に有効活用できます。



## 消火器の設置場所

場所によって消火器の設置位置に偏りがあるため、身近な設置場所を確認しておきましょう。



## 狭い路地

一丁目は地区全体に狭い路地が多いため、消火活動や避難が難しいことが予想されます。災害時の対応を検討しましょう。

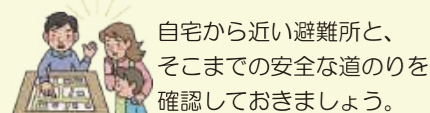
## 防災マップの使い方

地震などの災害時に避難所まで安全に避難するためのルートや、自宅周辺の防災資源などをこのマップで確認し、各家庭での防災対策を進めましょう！

## ●日頃の備え

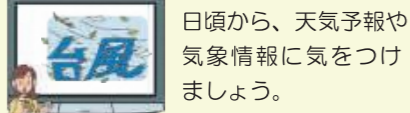
普段から風水害や地震に対する心構えを！

### 避難所や避難路を確認しよう



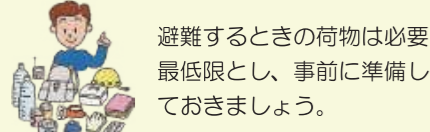
自宅から近い避難所と、そこまでの安全な道のりを確認しておきましょう。

### 情報を活用しよう



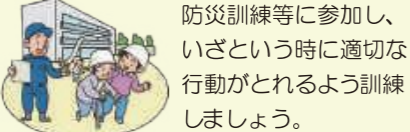
日頃から、天気予報や気象情報に気をつけましょう。

### 非常持ち出し品の準備をしよう



避難するときの荷物は必要最低限とし、事前に準備しておきましょう。

### 自主防災活動をしよう



防災訓練等に参加し、いざという時に適切な行動がとれるよう訓練しましょう。

## ●避難所・避難場所

避難所や避難の方法を理解しましょう！

### 地震発生！わが身の安全確保・情報収集

#### 一時(いつとき)集合場所

近くの公園や空き地など近所の人たちが一時的に集まって様子をみる場所。集団で避難するための身近な集合場所。



#### 広域避難場所(多摩川河川敷など)

大きな公園・緑地など大規模火災等、広域的な災害から住民の安全を確保することを目的とした避難場所。



被害の状況に応じて移動

#### 避難所

家屋の倒壊などにより自宅で生活できなくなった方々が、一時的に生活できる機能を持っている場所。

#### 一次避難所

(第一小学校、第一中学校など)

市立の小・中学校  
地震発生時、最初に開設する避難所。食料、水、生活必需品などを備蓄しています。



#### 福祉避難所

(柴崎保育園、ドリーム学園など)

災害時要配慮者の避難などを予定している避難所。

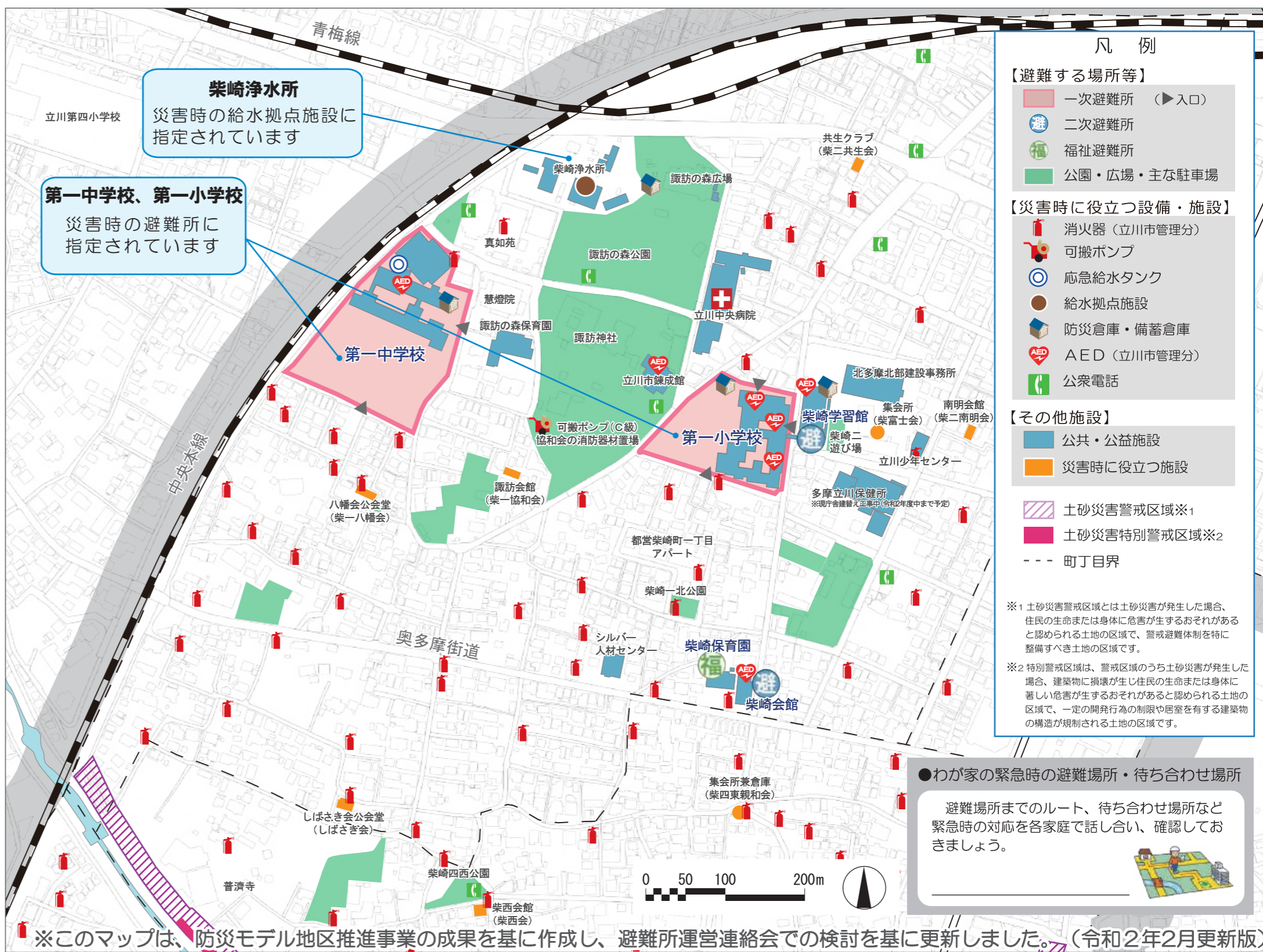


#### 二次避難所

(柴崎学習館、●柴崎会館など)

一次避難所の状況を見て適宜開設していく避難所。

※●印の避難所は、風水害時にも開設することがあります。



※このマップは、防災モデル地区推進事業の成果を基に作成し、避難所運営連絡会での検討を基に更新しました。(令和2年2月更新版)

※この地図は、東京都知事の承認を受けて、東京都縮尺2500分の1地形図を利用して作成したものである。(承認番号) 31都市基交著第68号