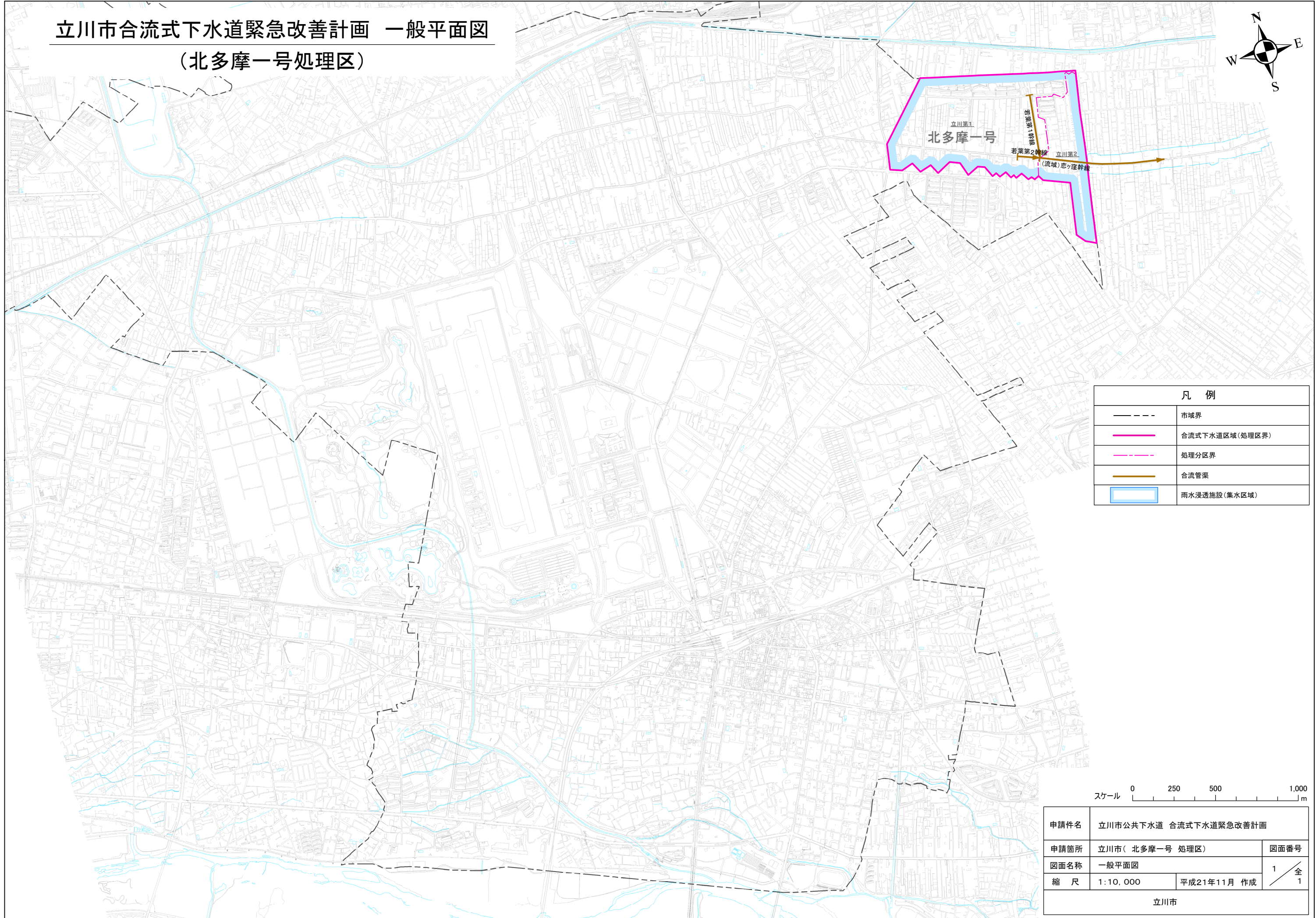
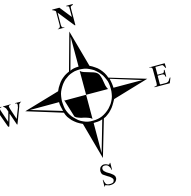
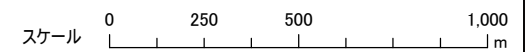


# 立川市合流式下水道緊急改善計画 一般平面図 (北多摩一号処理区)



凡 例	
— — —	市域界
— (pink) —	合流式下水道区域(処理区界)
— (dashed pink) —	処理分区界
— (brown) —	合流管渠
■ (blue)	雨水浸透施設(集水区域)



申請件名	立川市公共下水道 合流式下水道緊急改善計画		
申請箇所	立川市(北多摩一号 処理区)	図面番号	1 / 全 1
図面名称	一般平面図		
縮 尺	1:10,000	平成21年11月 作成	
立川市			