

- 1 議案第14号 立川市道1級9号線の認定について
- 2 議案第15号 立川市道1級10号線の認定について
- 3 議案第16号 立川市道南19号線の認定について
- 4 議案第17号 立川市道北156号線の認定について

上記の議案を提出する。

令和2年2月19日

提出者 立川市長 清水 庄 平

理由

道路法（昭和27年法律第180号）第8条第2項の規定による。

立川市道として次のとおり認定する。

記

1 立川市道1級9号線

- (1) 起点 立川市若葉町4丁目24番31
- (2) 終点 国分寺市高木町3丁目1番1
- (3) 幅員 最短 16.00メートル  
最長 33.00メートル
- (4) 延長 1,085.39メートル

2 立川市道1級10号線

- (1) 起点 立川市若葉町2丁目21番4
- (2) 終点 立川市砂川町5丁目49番2
- (3) 幅員 最短 16.00メートル  
最長 19.02メートル
- (4) 延長 3,547.43メートル

3 立川市道南19号線

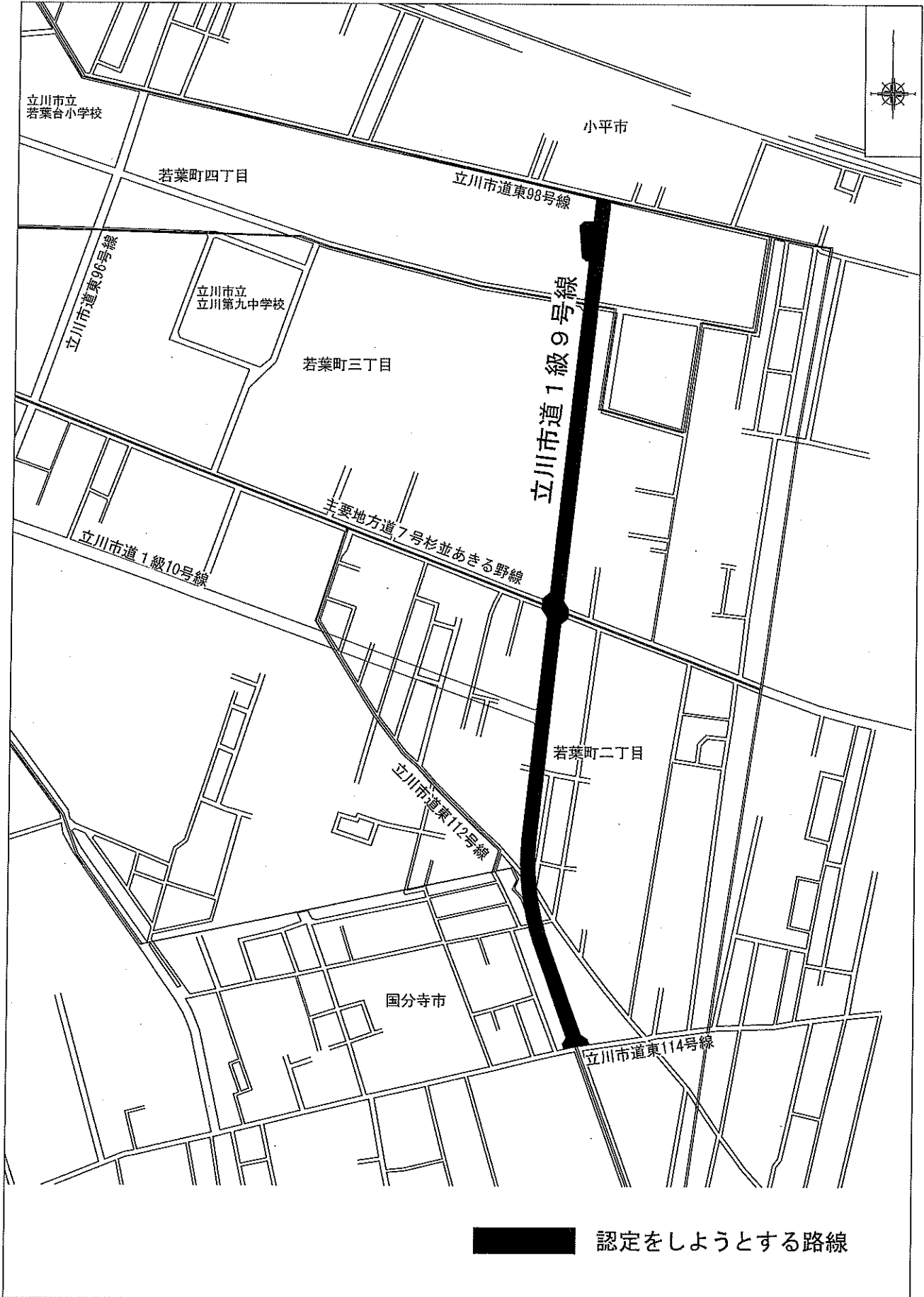
- (1) 起点 立川市富士見町1丁目66番8
- (2) 終点 立川市富士見町1丁目41番12
- (3) 幅員 5.00メートル
- (4) 延長 55.70メートル

4 立川市道北156号線

- (1) 起点 立川市砂川町5丁目44番1
- (2) 終点 立川市砂川町5丁目44番19
- (3) 幅員 5.00メートル
- (4) 延長 106.11メートル

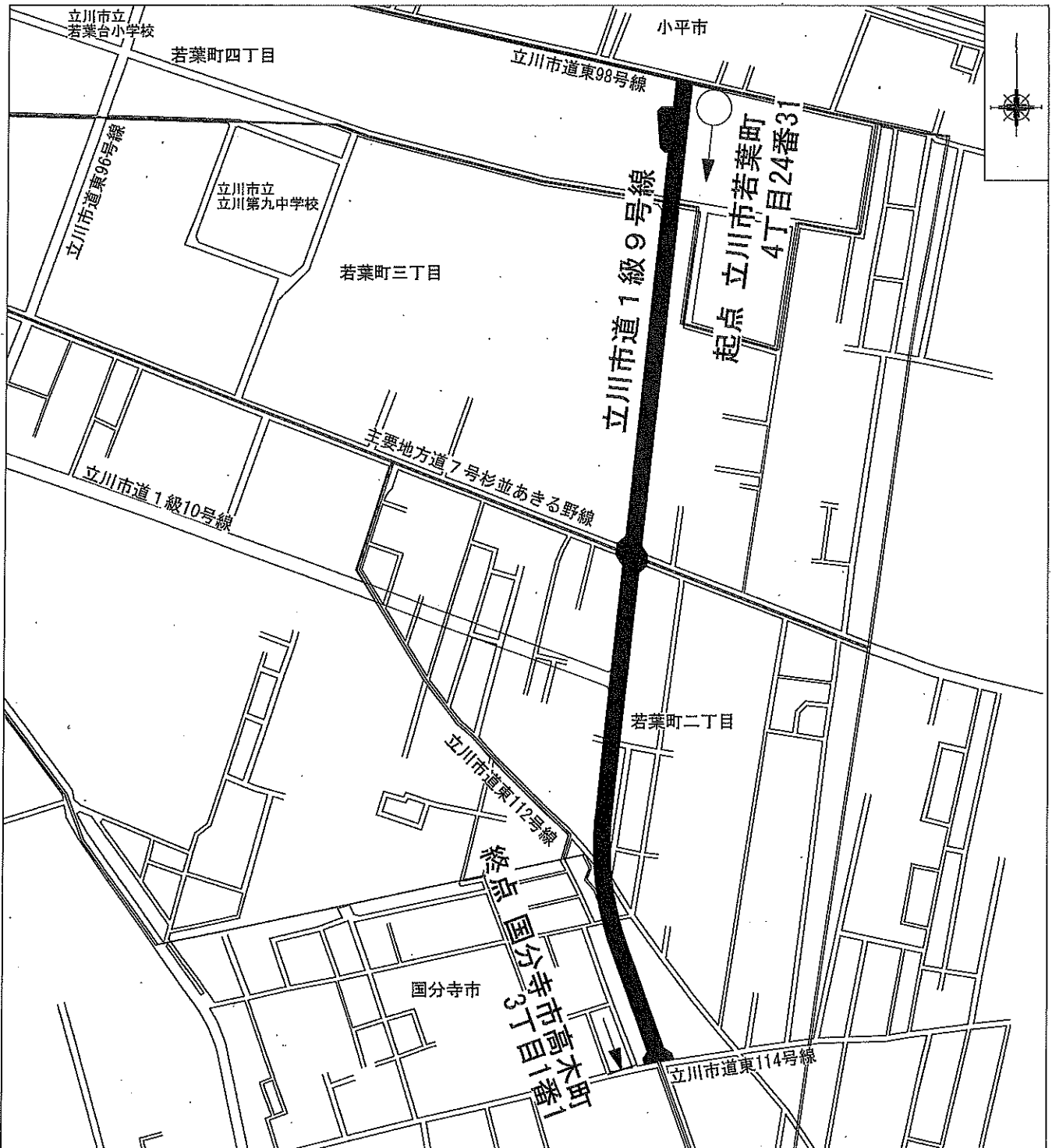
# 案内図

(参考)



# 認定路線図

(参考)



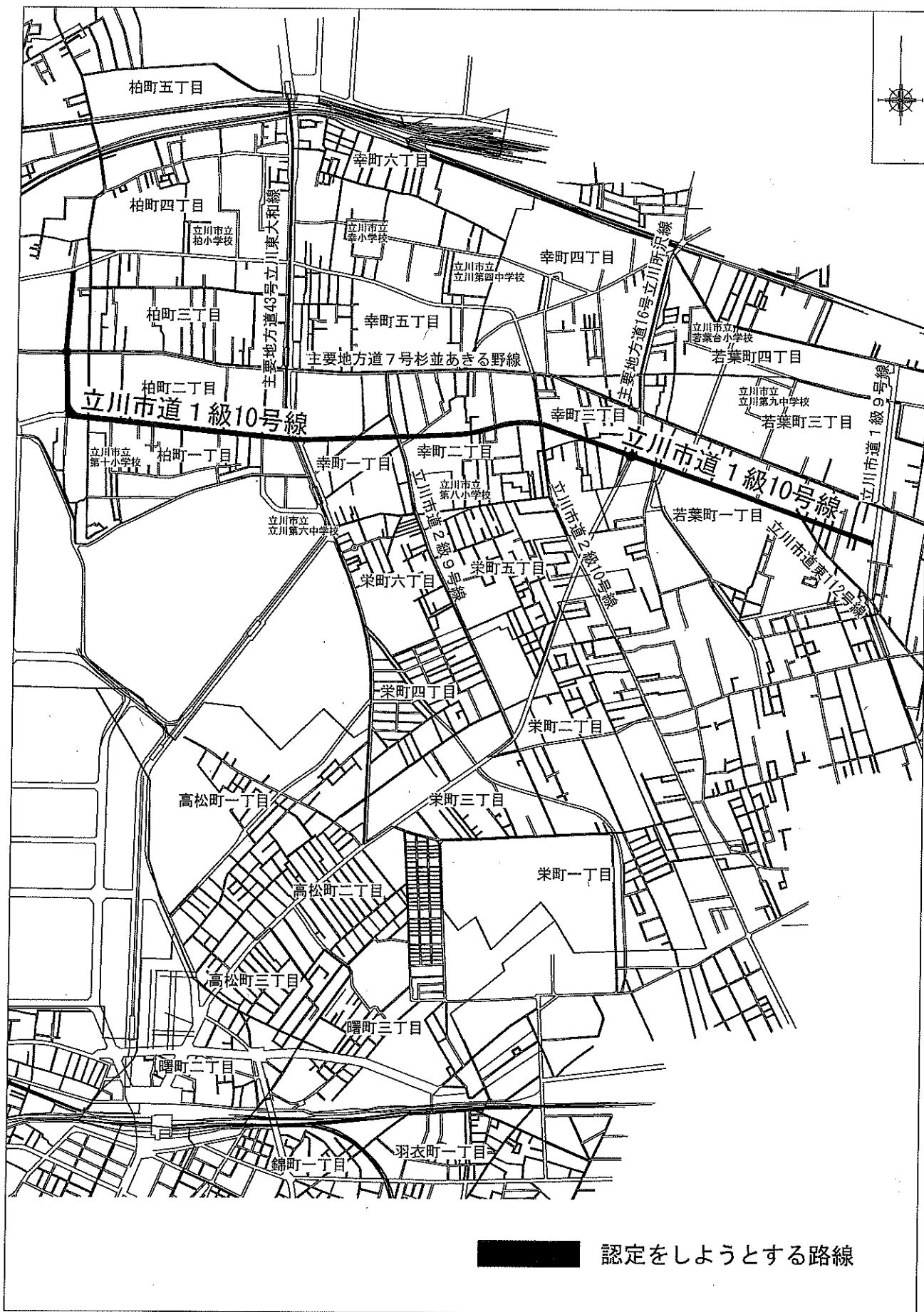
## 認定路線

### 立川市道1級9号線

|     |                         |
|-----|-------------------------|
| 起 点 | 立川市若葉町4丁目24番31          |
| 終 点 | 国分寺市高木町3丁目1番1           |
| 幅 員 | 最短16.00メートル 最長33.00メートル |
| 延 長 | 1,085.39メートル            |

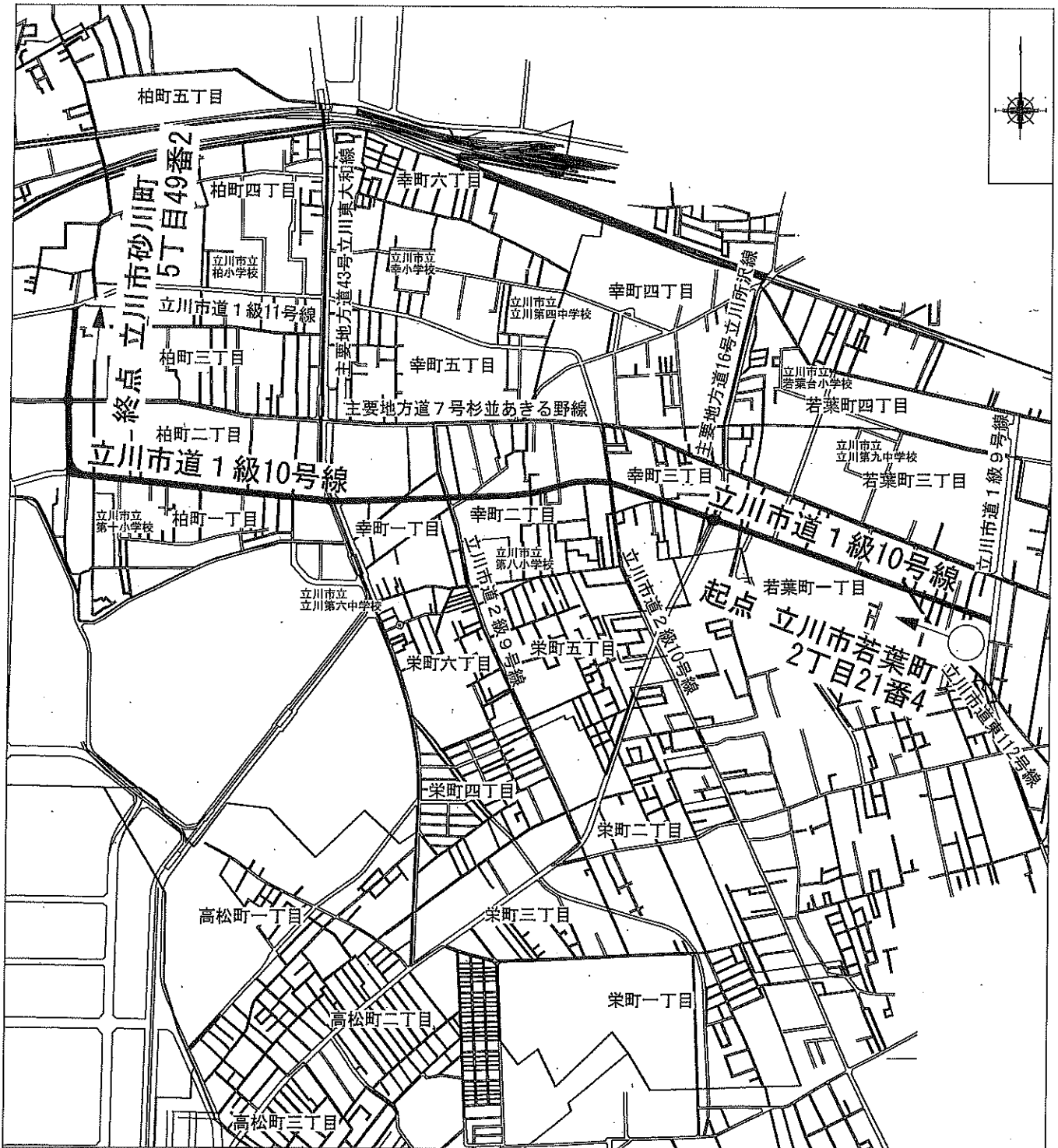
# 案内図

(参考)



# 認定路線図

(参考)



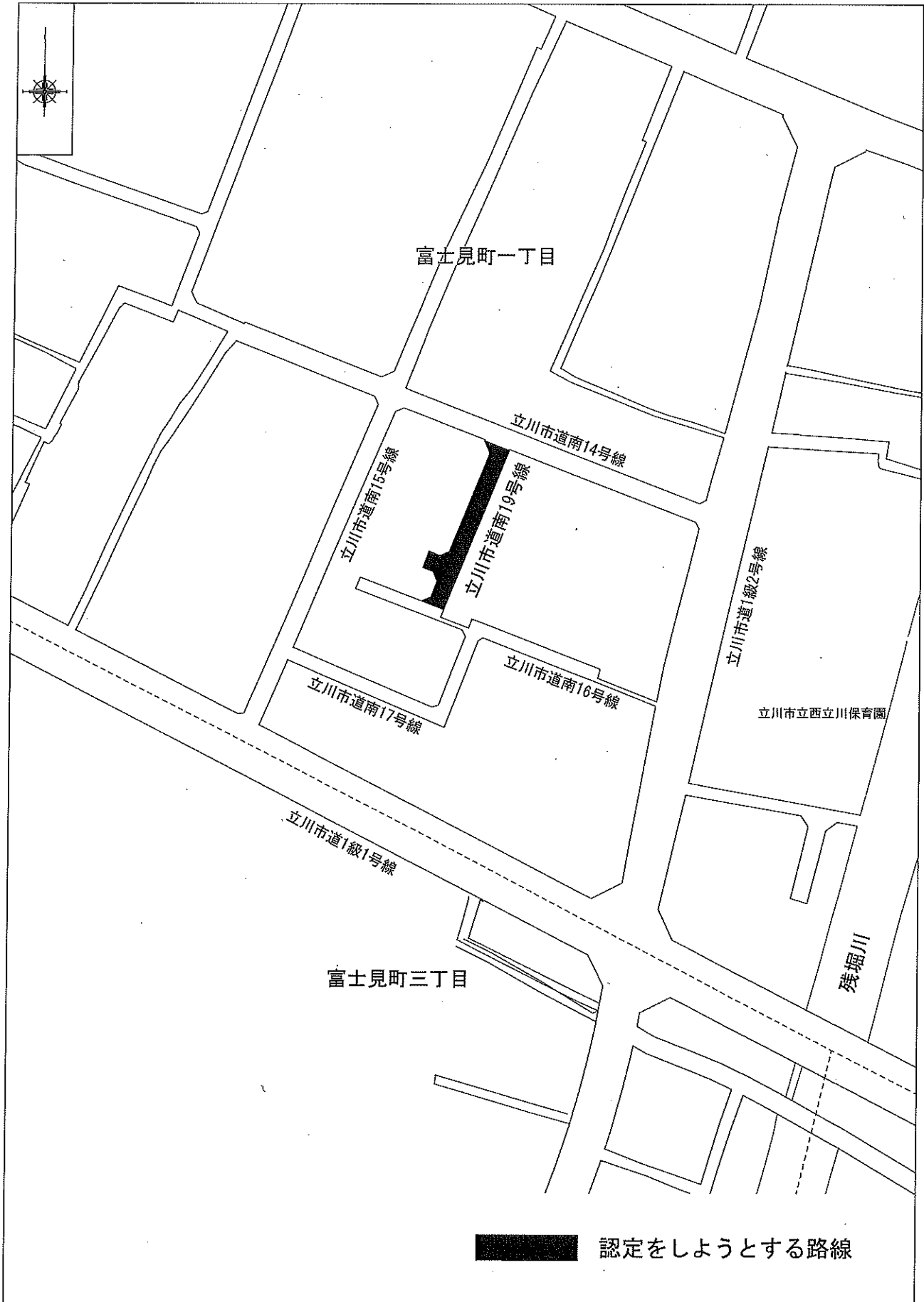
## 認定路線

### 立川市道1級10号線

|    |                         |
|----|-------------------------|
| 起点 | 立川市若葉町2丁目21番4           |
| 終点 | 立川市砂川町5丁目49番2           |
| 幅員 | 最短16.00メートル 最長19.02メートル |
| 延長 | 3,547.43メートル            |

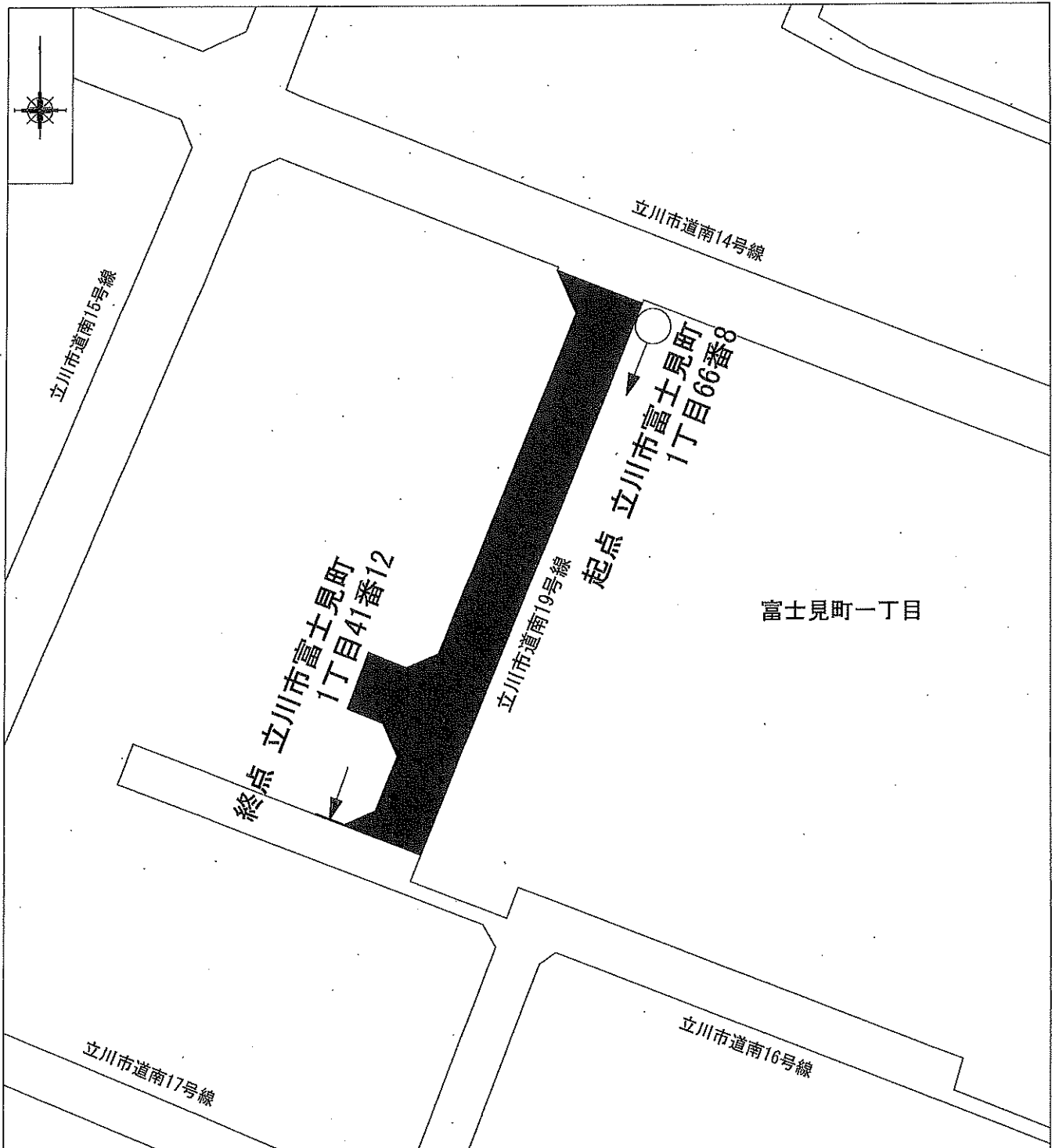
# 案内図

(参考)



# 認定路線図

(参考)



## 認定路線

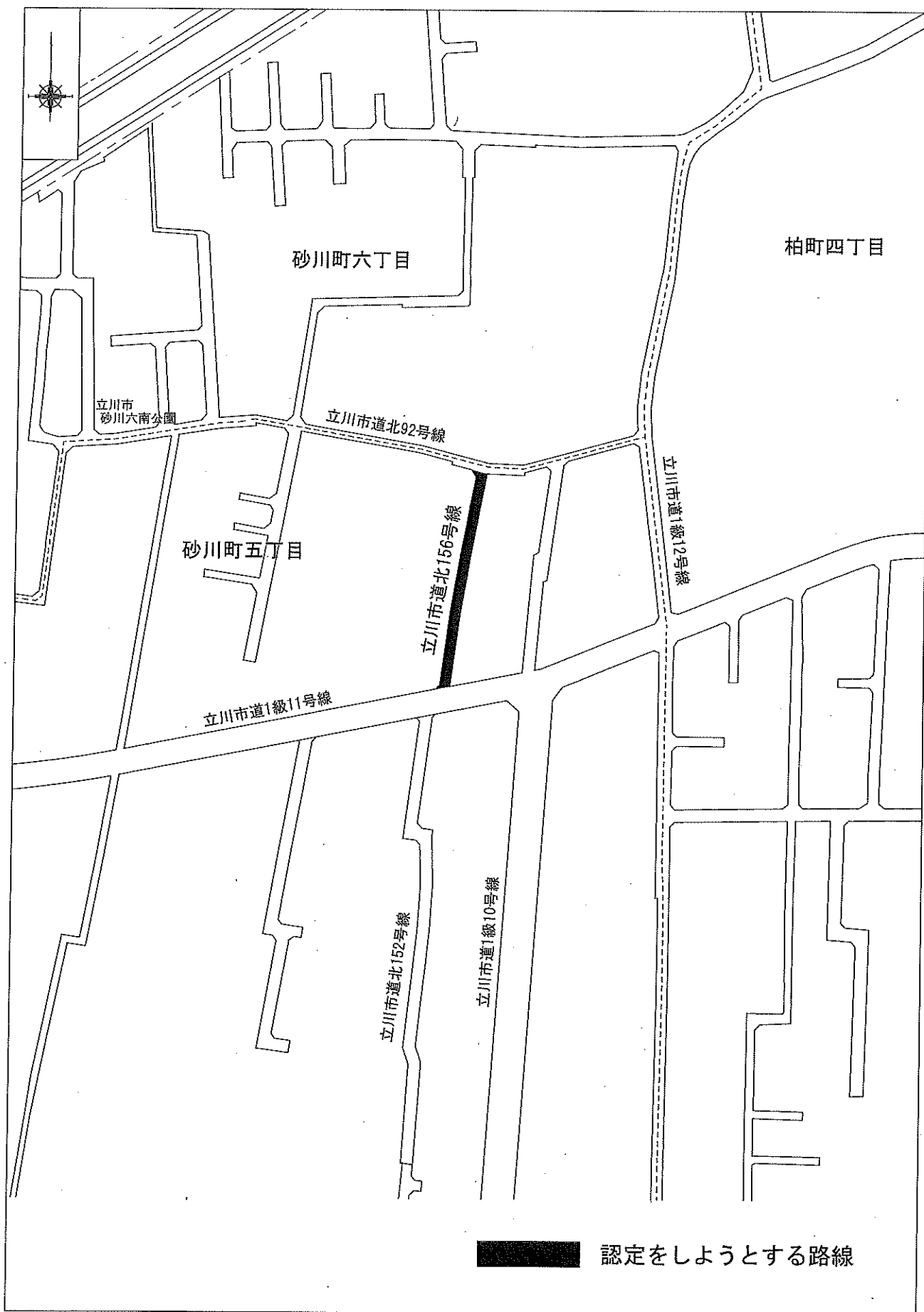
### 立川市道南19号線

|     |                 |
|-----|-----------------|
| 起 点 | 立川市富士見町1丁目66番8  |
| 終 点 | 立川市富士見町1丁目41番12 |
| 幅 員 | 5.00メートル        |
| 延 長 | 55.70メートル       |



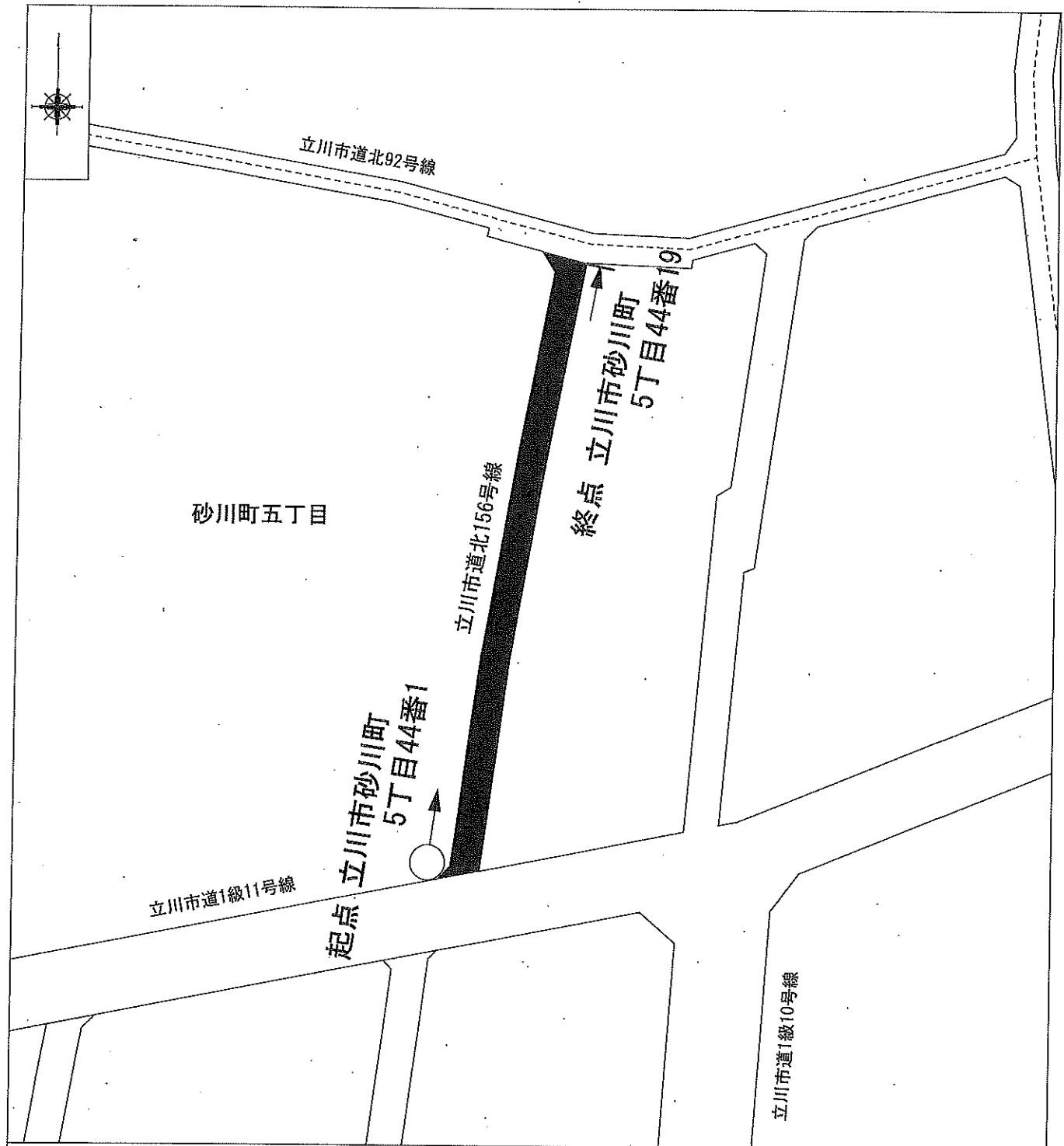
# 案内図

(参考)



# 認定路線図

(参考)



## 認定路線

### 立川市道北156号線

|     |                |
|-----|----------------|
| 起 点 | 立川市砂川町5丁目44番1  |
| 終 点 | 立川市砂川町5丁目44番19 |
| 幅 員 | 5.00メートル       |
| 延 長 | 106.11メートル     |