

- 1 議案第41号 立川市道1級8号線の認定について
- 2 議案第42号 立川市道1級20号線の認定について
- 3 議案第43号 立川市道東169号線の認定について

上記の議案を提出する。

令和5年6月6日

提出者 立川市長 清水 庄 平

理由

道路法（昭和27年法律第180号）第8条第2項の規定による。

立川市道として次のとおり認定する。

記

1 立川市道1級8号線

- (1) 起点 立川市曙町3丁目121番36
- (2) 終点 立川市曙町1丁目9番1
- (3) 幅員 最短 15.00メートル
最長 30.00メートル
- (4) 延長 1,894.41メートル

2 立川市道1級20号線

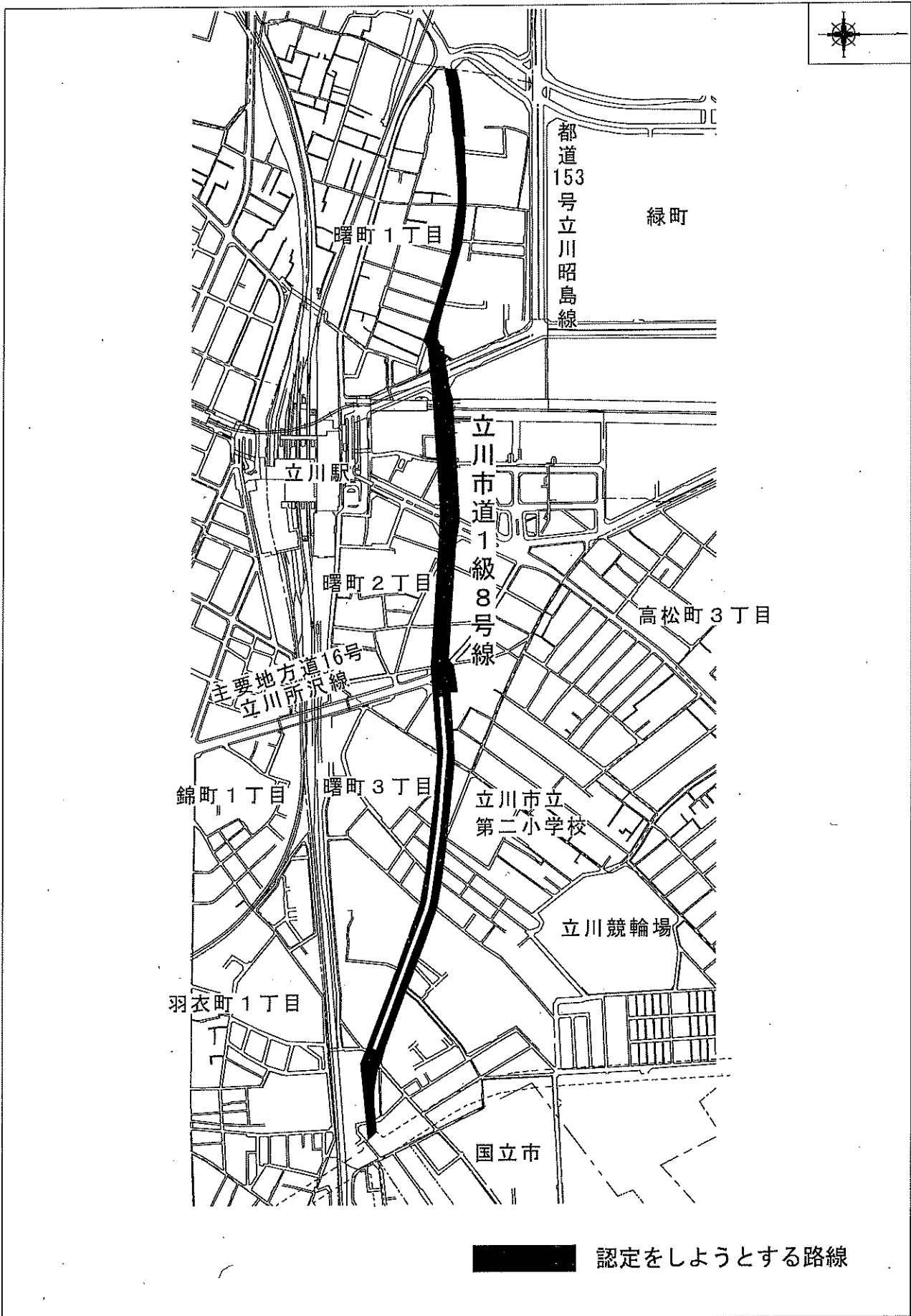
- (1) 起点 国立市北3丁目43番30
- (2) 終点 立川市曙町2丁目268番5
- (3) 幅員 最短 8.00メートル
最長 17.79メートル
- (4) 延長 862.64メートル

3 立川市道東169号線

- (1) 起点 立川市幸町4丁目41番62
- (2) 終点 立川市幸町4丁目36番54
- (3) 幅員 最短 5.00メートル
最長 6.00メートル
- (4) 延長 492.18メートル

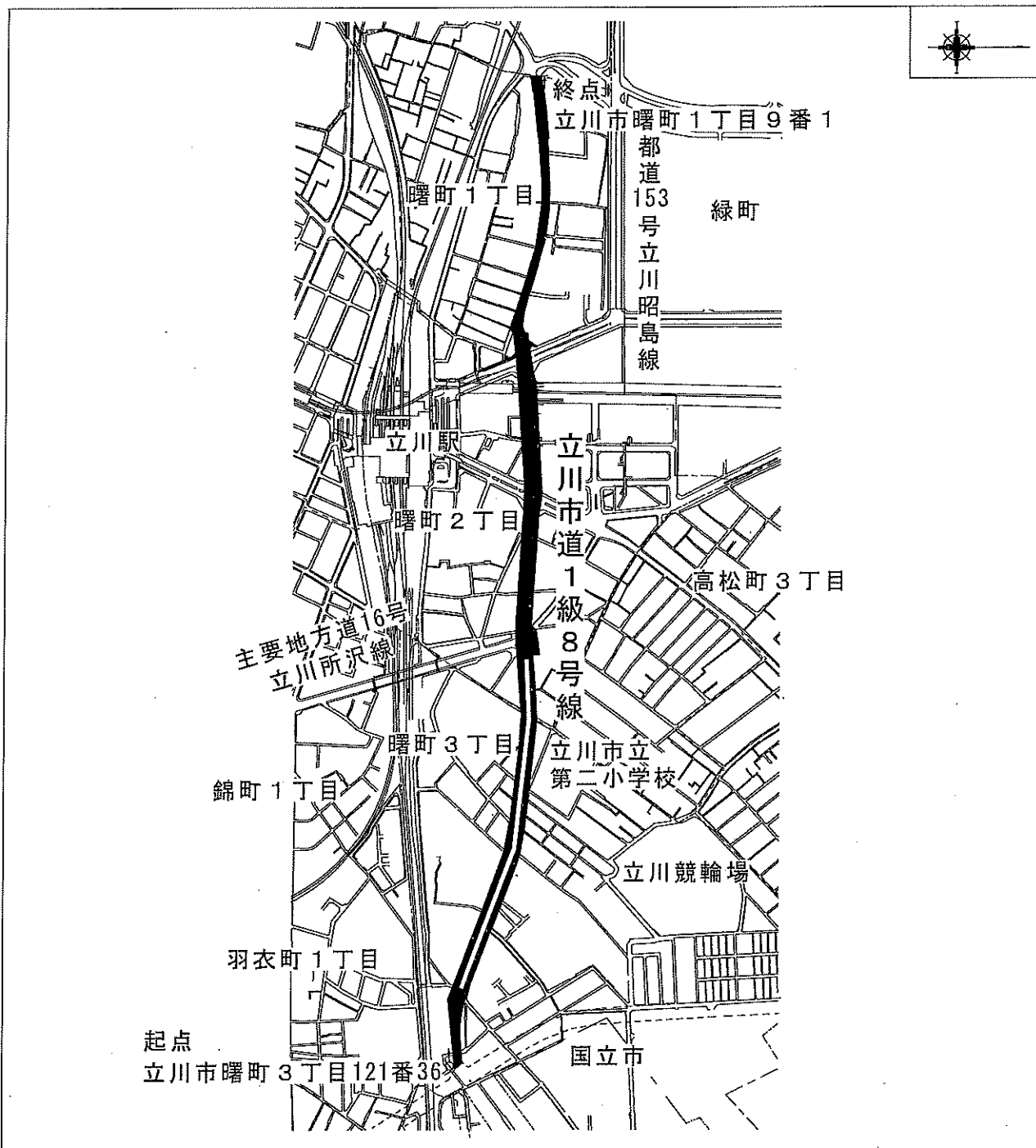
案内図

(参考)



認定路線図

(参考)



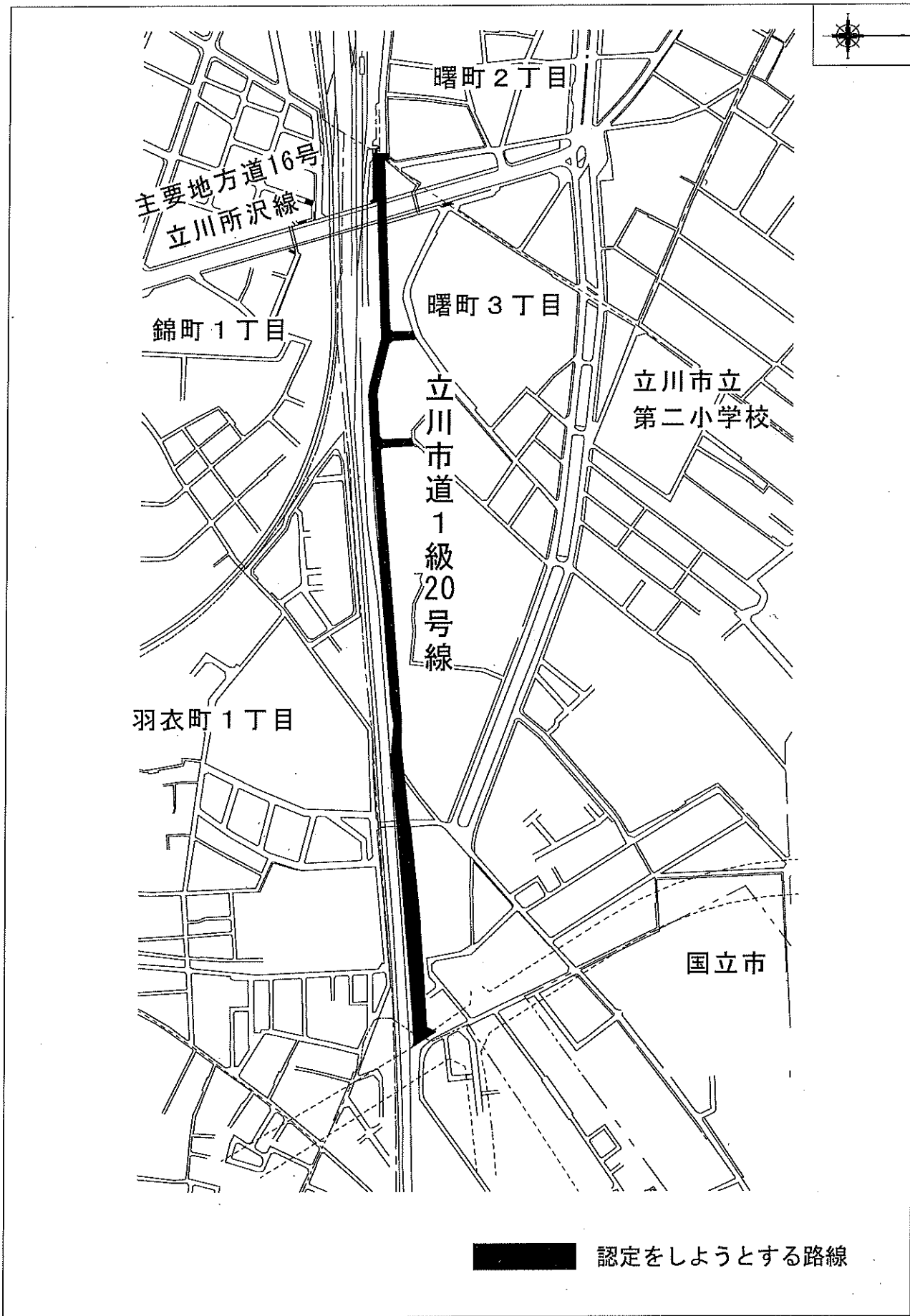
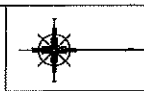
認定路線

立川市道1級8号線

起点	立川市曙町3丁目121番36
終点	立川市曙町1丁目9番1
幅員	最短15.00メートル 最長30.00メートル
延長	1,894.41メートル

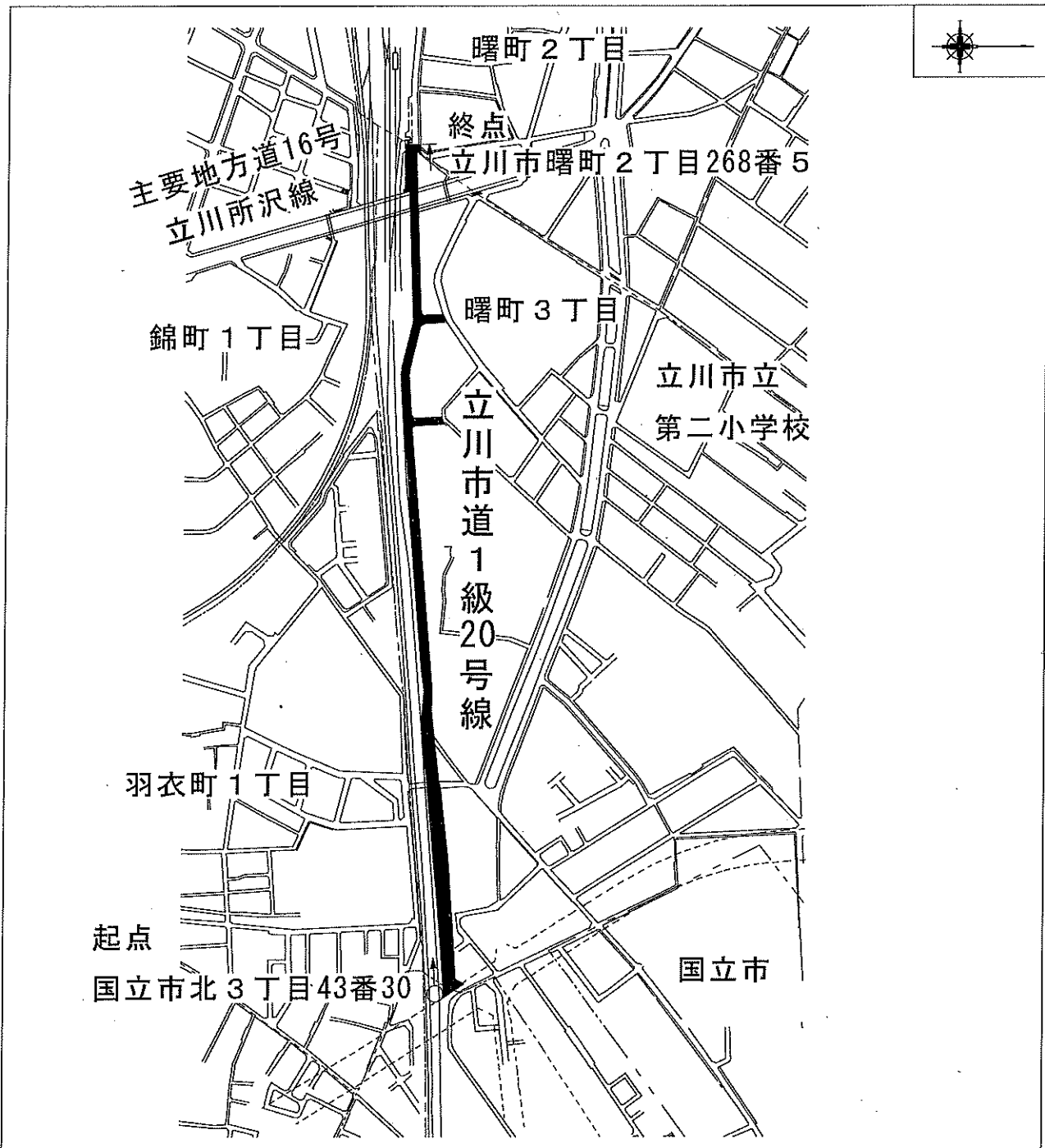
案内図

(参考)



認定路線図

(参考)



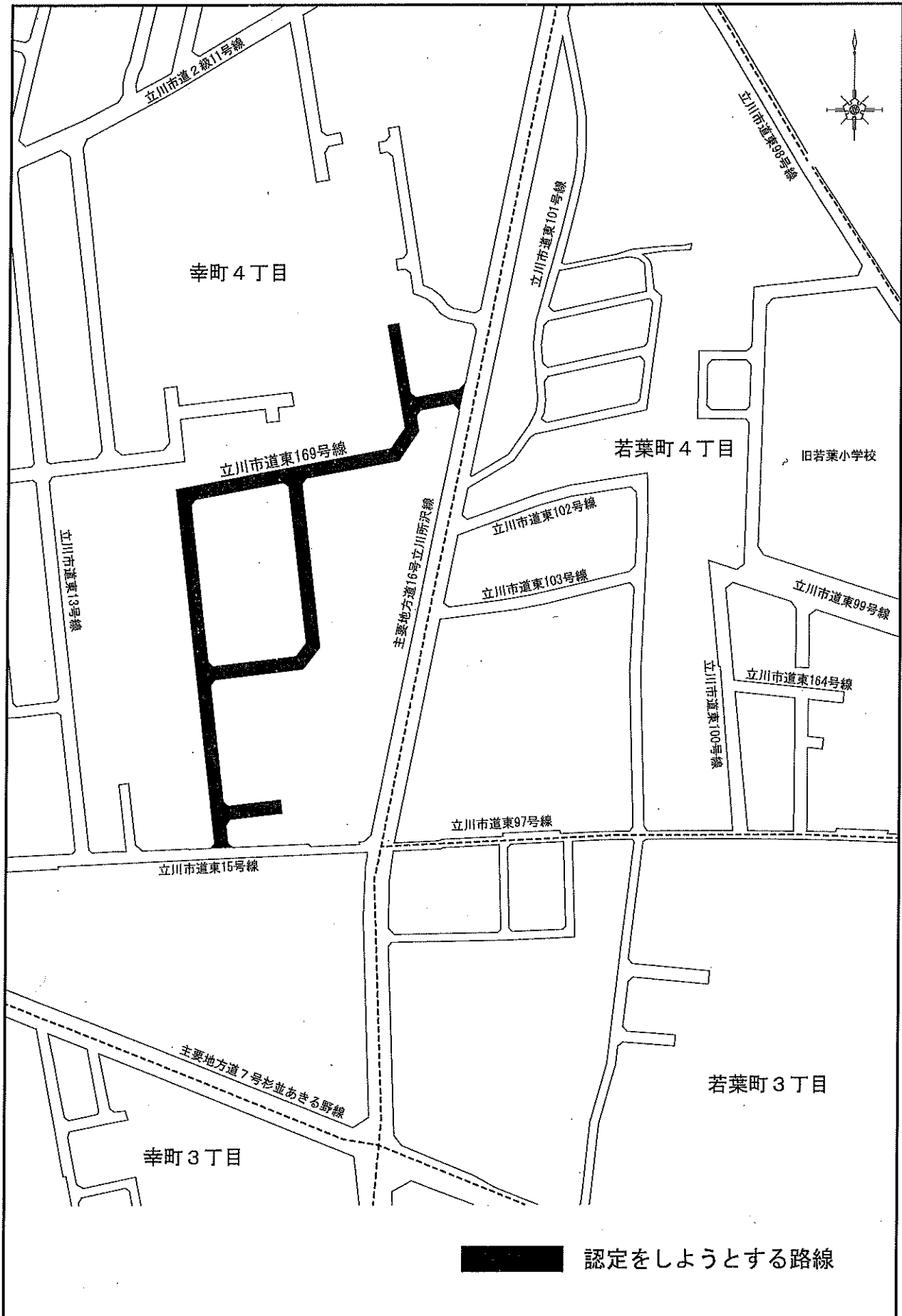
認定路線

立川市道1級20号線

起点	国立市北3丁目43番30
終点	立川市曙町2丁目268番5
幅員	最短8.00メートル 最長17.79メートル
延長	862.64メートル

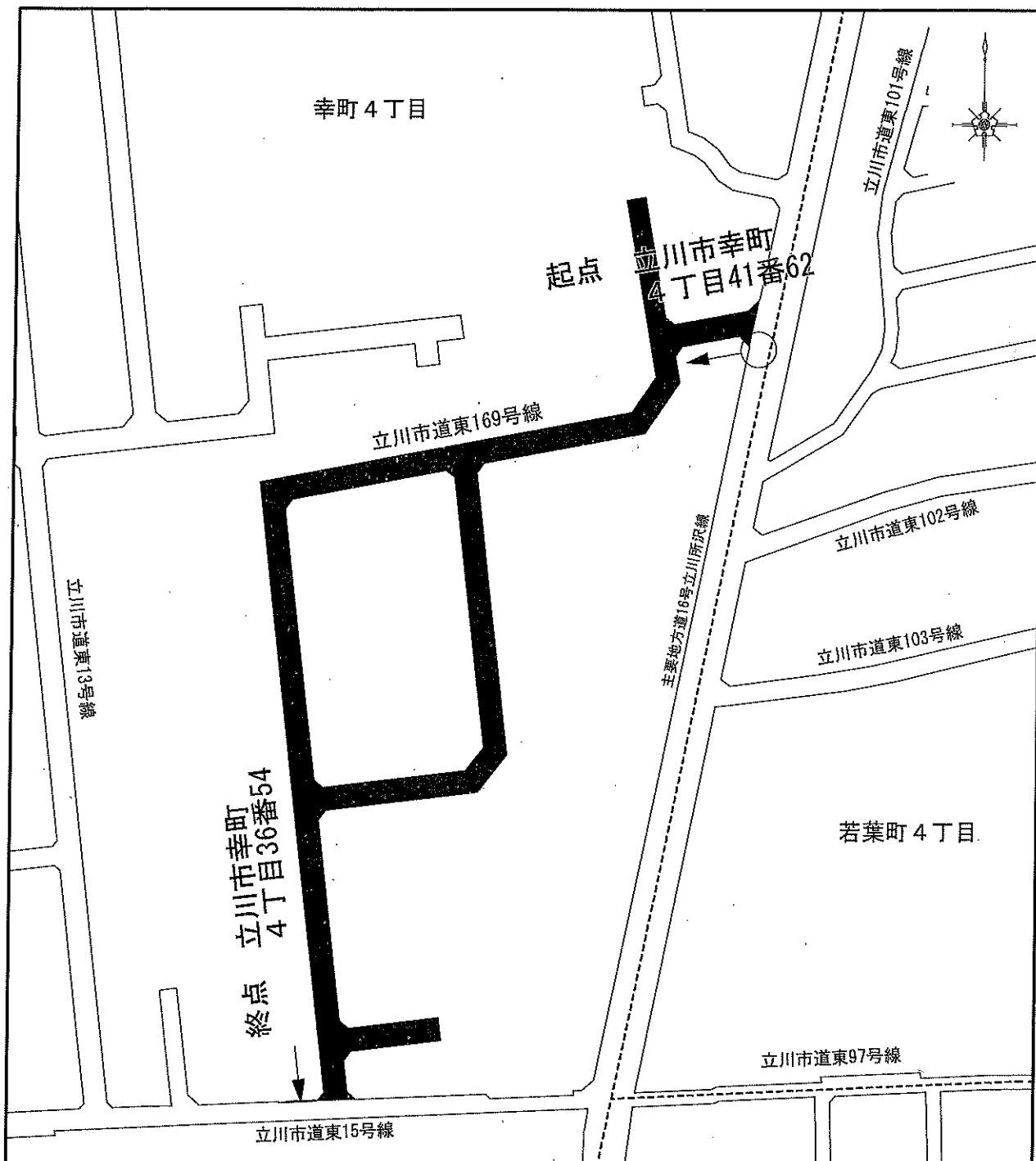
案内図

(参考)



認定路線図

(参考)



認定路線

立川市道東169号線

起点	立川市幸町4丁目41番62
終点	立川市幸町4丁目36番54
幅員	最短5.00メートル 最長6.00メートル
延長	492.18メートル