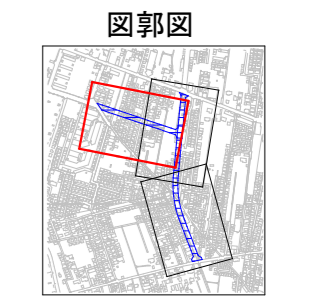
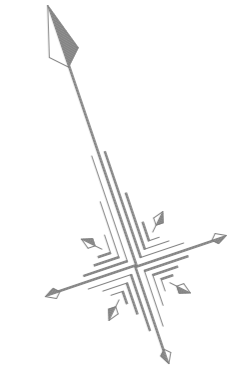
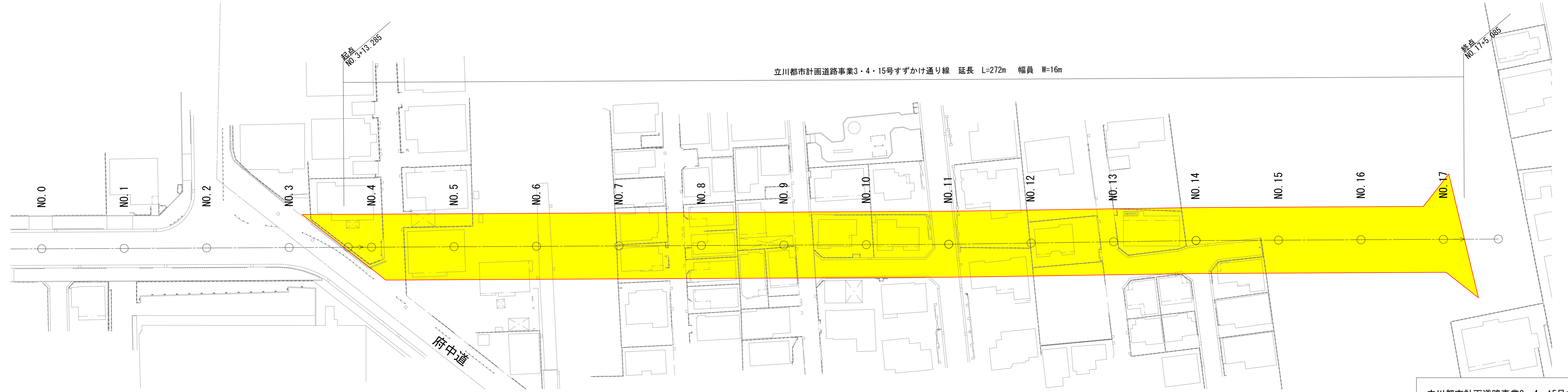


立川都市計画道路事業3・4・15号すずかけ通り線
事業地を表示する図面
【事業平面図】
S=1/500



立川都市計画道路事業3・4・15号すずかけ通り線 延長 L=272m 幅員 W=16m



— 事業区域
■ 事業地を収用する部分

立川都市計画道路事業3・4・15号すずかけ通り線
事業地を表示する図面
【事業平面図】
S=1/500
■ 事業地を収用する部分
1/1