

施策一覧図 重点整備地区① 中心市街地周辺地区

中心市街地周辺地区施策一覧図

立川駅北口西地区第一種市街地再開発事業

・立川駅西側新自由通路



立川タクロス前広場方向より撮影

中心市街地活性化用地

立川駅北口デッキエスカレーター設置

公共サイン整備計画及び実施

柳通り

都市計画道路
立鉄中附2号

都市計画道路
立鉄中附1号

デッキの整備
北口西地区

デッキの整備
南口

自転車等駐車場
(58街区)

重点的な交通戦略・施策

- ・立川駅北口デッキエスカレーター設置（新規）
- ・立川駅前歩道立体化計画の見直し、検討（新規）
- ・公共サイン整備計画及び実施（案内サイン等整備）
- ・UDタクシーにあわせた駅前広場等の乗り場の整備（新規）
- ・58街区合築事業に伴う立川駅南口周辺の自転車駐車場の再編
- ・立鉄中付2号の整備に伴う道路橋の整備
- ・あけぼの口南臨時自転車駐車場（中心市街地活性化用地）の有効活用の検討（新規）

重点整備地区② 新市街地周辺地区

新市街地周辺地区施策一覧図

IKEA立川

平成 26 年4月オープン



立飛駅周辺自転車駐車場の整備

立3・2・31
立3・3・30

ららぽーと

平成 27 年12月オープン



ららぽーと

立川地方合同庁舎

平成 25 年12月開庁



関東地方整備局HPより

A2、A3地区における大規模開発事業



※計画中のため、今後変更になる可能性があります。

立川基地跡地 (B街区)

立川基地跡地 (A街区)

立川都市軸A1南地区PJ

平成 28 年11月完成



立川相互病院HPより

重点的な交通戦略・施策

- ・立飛駅周辺自転車駐車場の整備（新規）

重点整備地区③ 旧庁舎周辺地区

旧庁舎周辺地区施策一覧図

旧庁舎跡地

- 平成 24 年 12 月子ども未来センターオープン
- 平成 26 年 1 月市民会館オープン(たましんりスルホール)

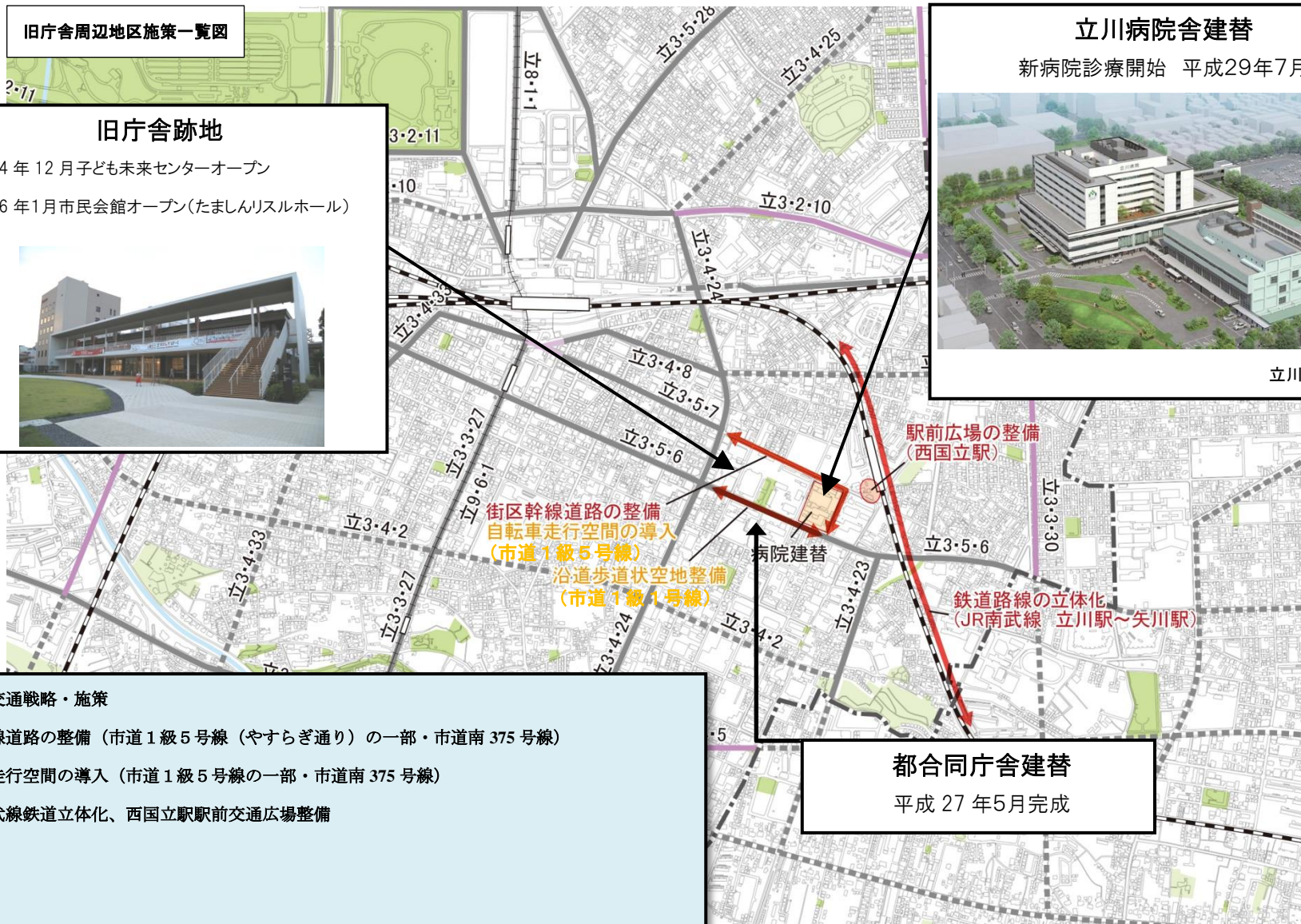


立川病院舎建替

新病院診療開始 平成29年7月



立川病院HPより



駅前広場の整備
(西国立駅)

街区幹線道路の整備
自転車走行空間の導入
(市道1級5号線)

沿道歩道状空地整備
(市道1級1号線)

鉄道路線の立体化
(JR南武線 立川駅~矢川駅)

病院建替

都合同庁舎建替

平成 27 年 5 月 完成

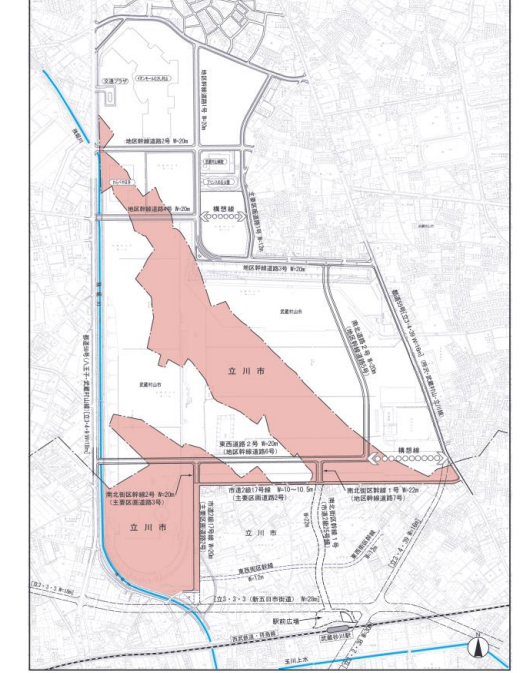
重点的な交通戦略・施策

- ・街区幹線道路の整備 (市道1級5号線(やすらぎ通り)の一部・市道南375号線)
- ・自転車走行空間の導入 (市道1級5号線の一部・市道南375号線)
- ・JR南武線鉄道立体化、西国立駅駅前交通広場整備

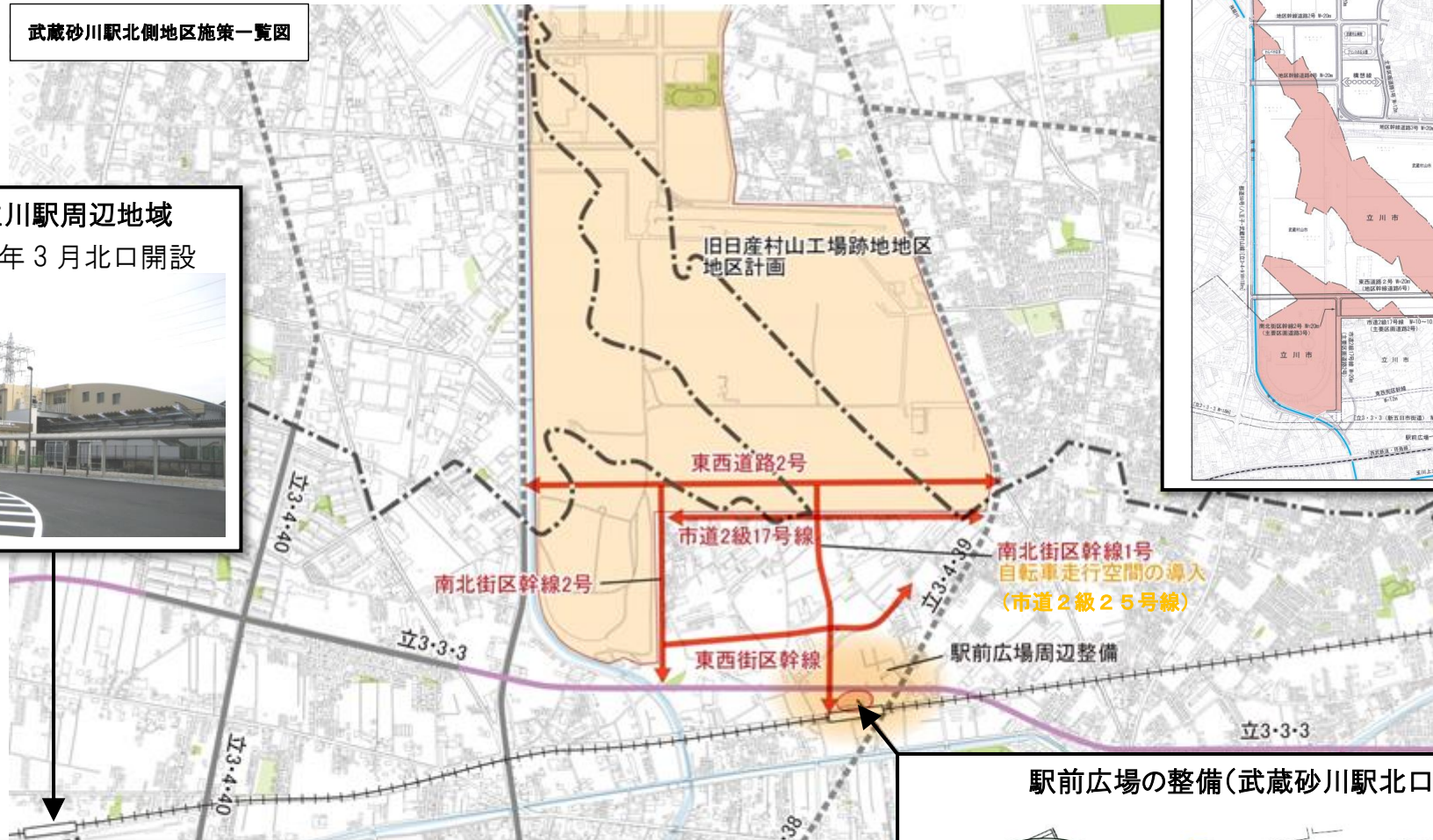
重点整備地区④ 武蔵砂川駅北側地区

武蔵砂川駅北側地区施策一覧図

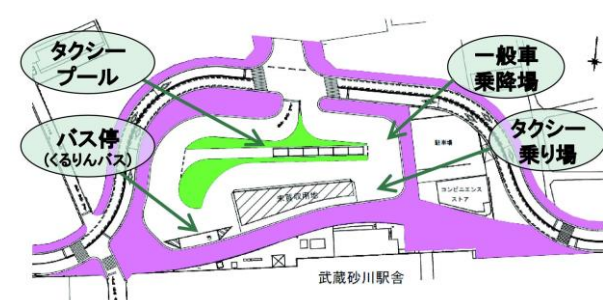
武蔵砂川駅北側地区(地区計画等)



西武立川駅周辺地域
平成 23 年 3 月北口開設



駅前広場の整備(武蔵砂川駅北口)



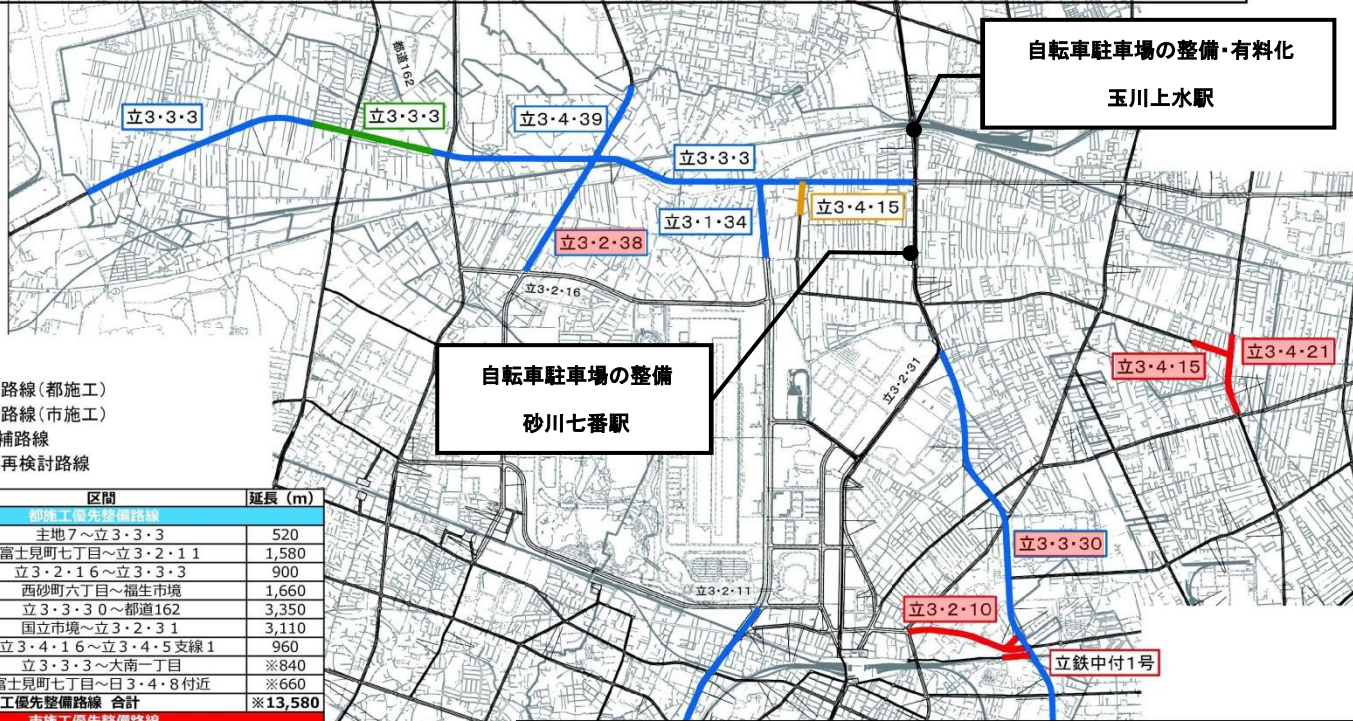
重点的な交通戦略・施策

- ・北側駅前広場整備、街区幹線道路及び市道2級25号線の整備
- ・基盤整備に伴う路線バスの再編
- ・路線バスの再編にあわせたコミュニティバスの再編
- ・武蔵砂川駅北側における自転車駐車場の整備(新規)

市内全域で取り組む施策

市内全域で取り組む施策一覧図

第四次事業化計画 路線位置図



凡例

- 優先整備路線(都施工)
- 優先整備路線(市施工)
- 見直し候補路線
- 計画内容再検討路線

路線名	区間	延長 (m)
都施工優先整備路線		
立3・1・34	主地7～立3・3・3	520
立3・1・34	富士見町七丁目～立3・2・11	1,580
立3・2・38	立3・2・16～立3・3・3	900
立3・3・3	西砂町六丁目～福生市場	1,660
立3・3・3	立3・3・30～都道162	3,350
立3・3・30	国立市場～立3・2・31	3,110
立3・4・5外	国立3・4・16～立3・4・5支線1	960
立3・4・39	立3・3・3～大南一丁目	※840
日3・4・17	富士見町七丁目～日3・4・8付近	※660
都施工優先整備路線 合計		※13,580
市施工優先整備路線		
立3・2・10	立3・4・24、立3・4・25～国立3・4・8	900
立3・4・15	市道東112～立3・4・21	270
立3・4・21	国分寺3・4・10～主地7	550
立鉄中付1号	立3・3・30～市道南392	190
市施工優先整備路線 合計		1,910
見直し候補路線		
立3・4・15	立3・3・3～砂川町五丁目	230
計画内容再検討路線		
立3・3・3	都道162～西砂町六丁目	840

※印には他地域の延長を含んでいます。

○重点的な交通戦略・施策

- ・都市計画道路の整備に向けた取り組み
(立3・4・15号線、立3・4・21号線、立3・2・10号線、立3・3・30号線、立3・2・38号線等)
- ・都市計画道路整備に伴う路線バスとコミュニティバスの再編
- ・多摩都市モノレール線沿線(玉川上水駅、砂川七番駅)自転車駐車場の整備・有料化
- ・西武線沿線自転車駐車場の整備(新規)
- ・第3次自転車総合計画に基づく自転車走行区間の整備