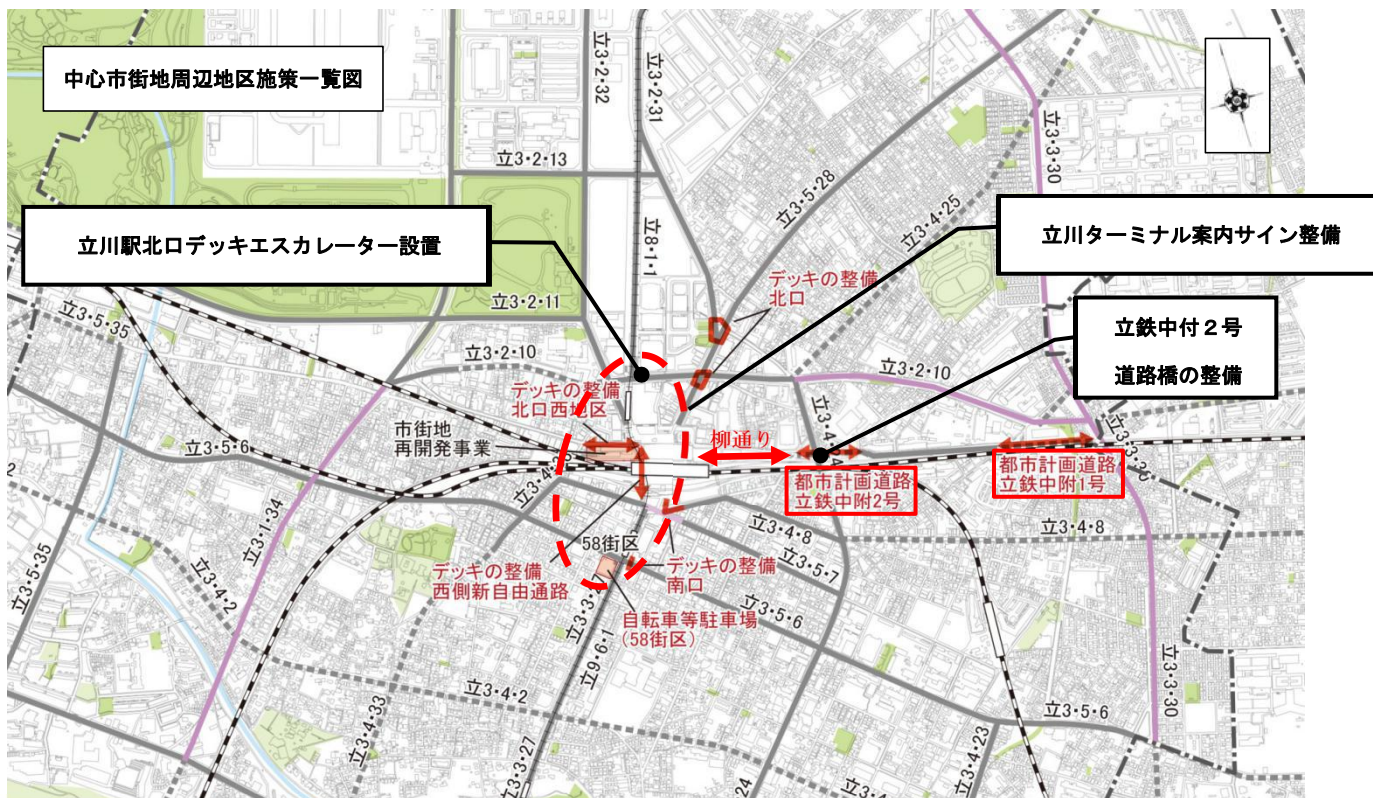


立川市総合都市交通戦略 主な重点的交通戦略・施策

●重点整備地区① 中心市街地周辺地区




主な重点的な交通戦略・施策

- ・立川駅北口デッキエスカレーター設置（H29 追加）
- ・立川駅前歩道立体化計画の見直し、検討（H29 追加）
- ・立川ターミナル案内サイン整備計画及び実施
- ・UDタクシーにあわせた駅前広場等の乗り場の整備（H29 追加）
- ・58街区合築事業に伴う立川駅南口周辺の自転車駐車場の再編
- ・立鉄中付2号の整備に伴う道路橋の整備
- ・あけぼの口南臨時自転車駐車場（中心市街地活性化用地）の有効活用の検討（H29 追加）


※H29 追加・・・平成 29 年度「短期計画期間の中間年における整理」にて追加した施策

・立川駅北口デッキエスカレーター設置

整備イメージ



エスカレーター 2基設置



エスカレーター設置位置

・立川ターミナル案内サイン整備

対象範囲

検討対象範囲：基本ルールの対象となる範囲

優先整備範囲：東京2020大会等の開催を踏まえ、2020（平成32）年度までに優先的な整備を想定する範囲
 （原則、自由通路を含めたパブリックスペースを対象範囲とする。）

サインの改善イメージ

◆誘導サイン












○地図サイン（ターミナルマップ、バス案内）



○エレベーターサイン



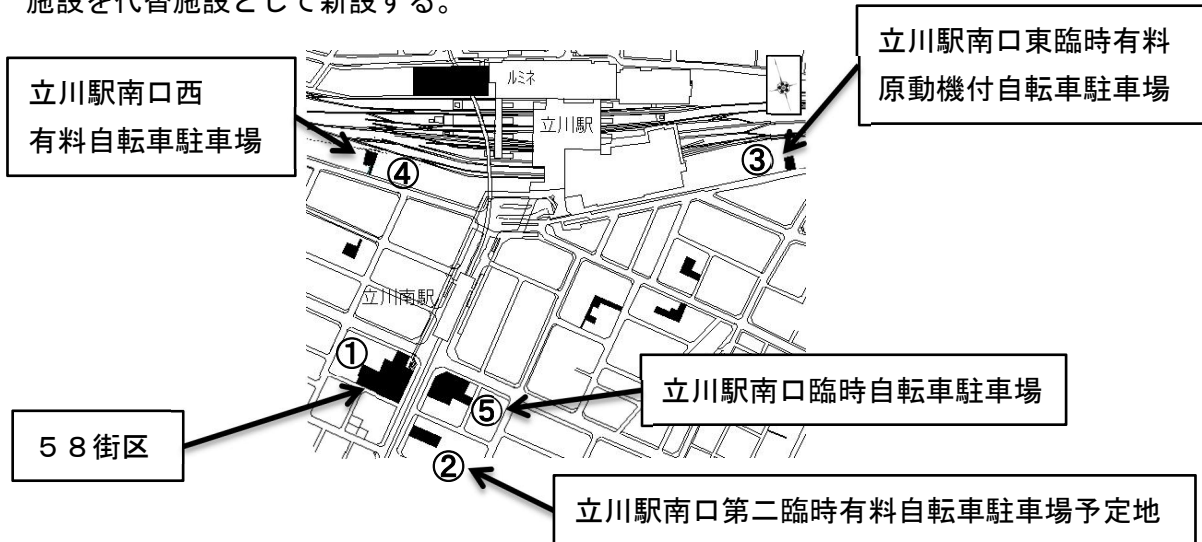
・立鉄中付第2号線の整備に伴う道路橋の整備

道路橋の整備箇所



・ 58街区合築事業に伴う立川駅南口周辺の自転車駐車場の再編

58街区合築事業に伴う立川駅南口第二有料自転車等駐車場(下図①)の一時閉鎖により、周辺の駐輪環境整備のため立川駅南口第二臨時有料自転車駐車場(下図②)、立川駅南口東臨時有料原動機付自転車駐車場(下図③)、立川駅南口西有料自転車駐車場(下図④)の3施設を代替施設として新設する。



①旧立川駅南口第二有料自転車等駐車場
58街区合築事業予定地



○概要

58街区 都・市合築事業

地上7階、地下1階、

延べ面積 9,050 m²

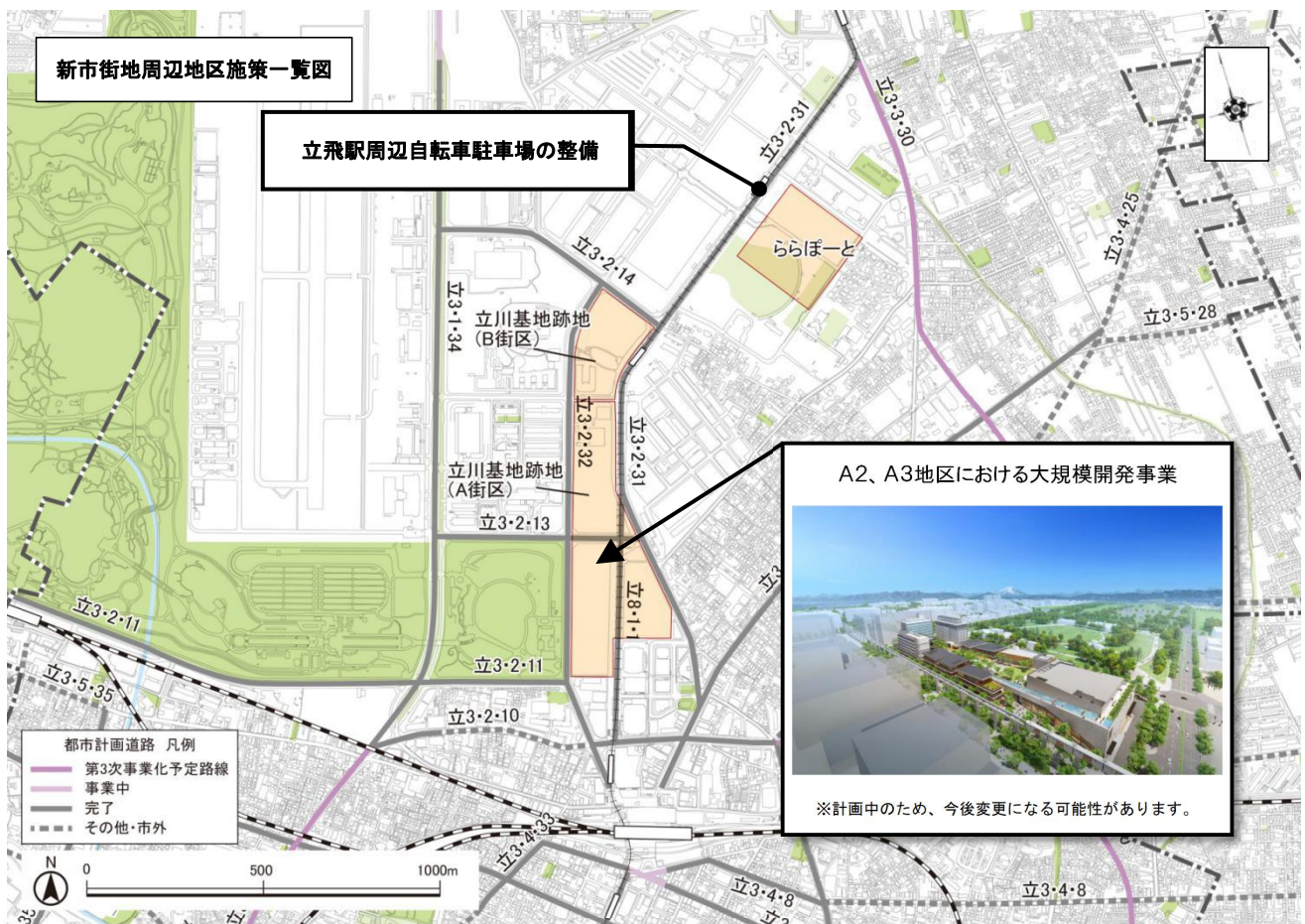
用途 事務所、店舗、駐車場

(自動車・バイク・自転車)

②立川駅南口第二臨時有料自転車駐車場予定地 ⑤立川駅南口臨時自転車駐車場



●重点整備地区② 新市街地周辺地区




重点的な交通戦略・施策

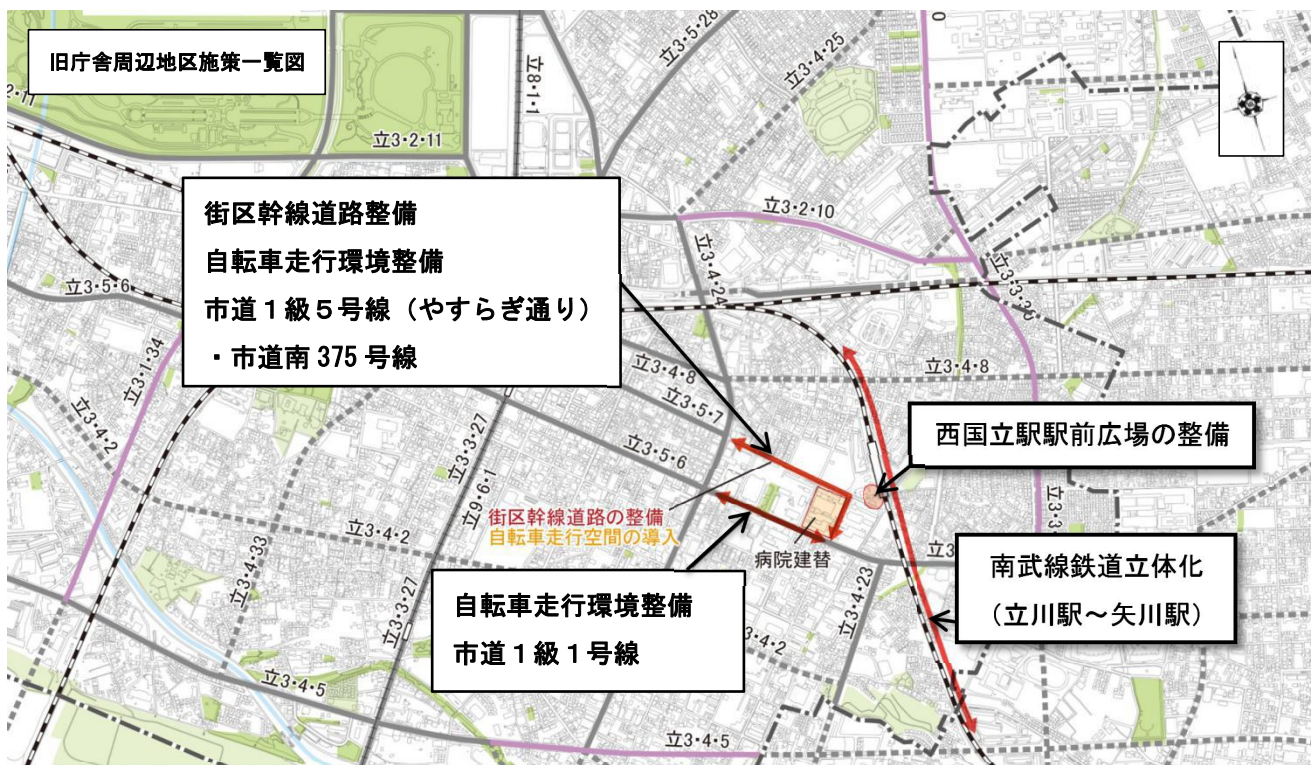
- ・立飛駅周辺自転車駐車場の整備（H29 追加）

・立飛駅周辺自転車駐車場の整備

立飛駅周辺 自転車放置状況



●重点整備地区③ 旧庁舎周辺地区



重点的な交通戦略・施策

- ・街区幹線道路整備（市道1級5号線（やすらぎ通り）・市道南375号線）
- ・自転車走行環境整備（市道1級5号線の一部・市道南375号線）
- ・JR南武線鉄道立体化、西国立駅駅前交通広場整備

- ・街区幹線道路の整備（市道1級5号線（やすらぎ通り）、市道南375号線）
- ・自転車走行環境整備（市道1級5号線、市道南375号線）

市道1級5号線（やすらぎ通り）



市道南375号線（整備中）



- ・ 路線バスの乗り入れ

立川病院舎建替に伴う路線バスの乗り入れ

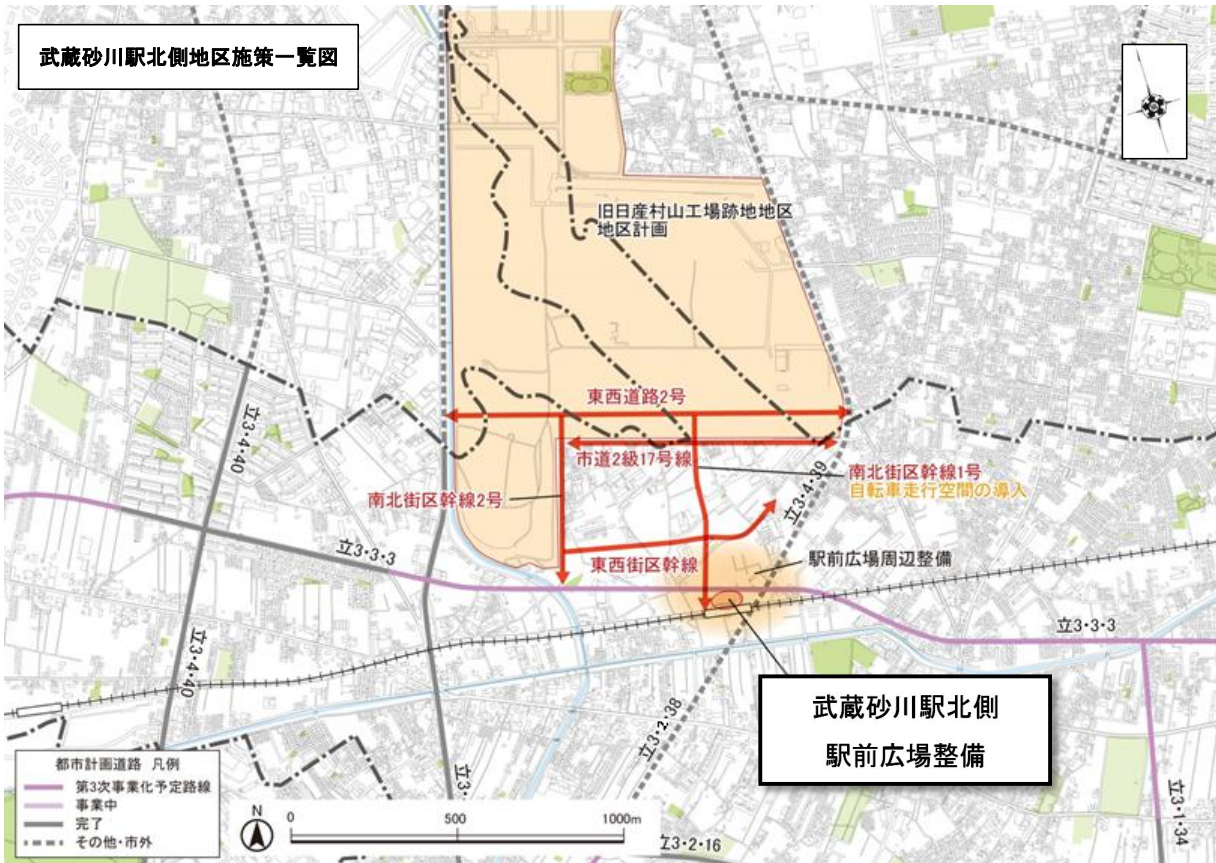


- ・ J R南武線鉄道立体化、西国立駅駅前交通広場整備

西国立駅状況



●重点整備地区④ 武蔵砂川駅北側地区

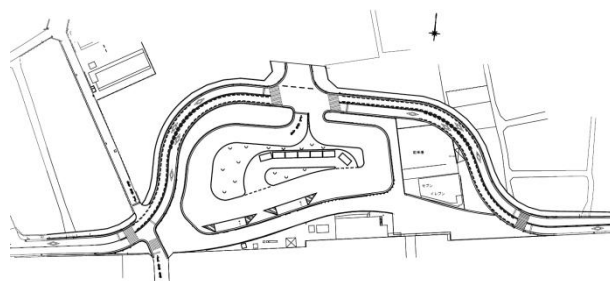


重点的な交通戦略・施策

- ・北側駅前広場整備、街区幹線道路及び市道2級25号線の整備
- ・基盤整備に伴う路線バスの再編
- ・路線バスの再編にあわせたコミュニティバスの再編
- ・武蔵砂川駅北側における自転車駐車場の整備（H29追加）

- ・北側駅前広場整備、街区幹線道路及び市道2級25号線の整備

駅前広場整備完成予定図

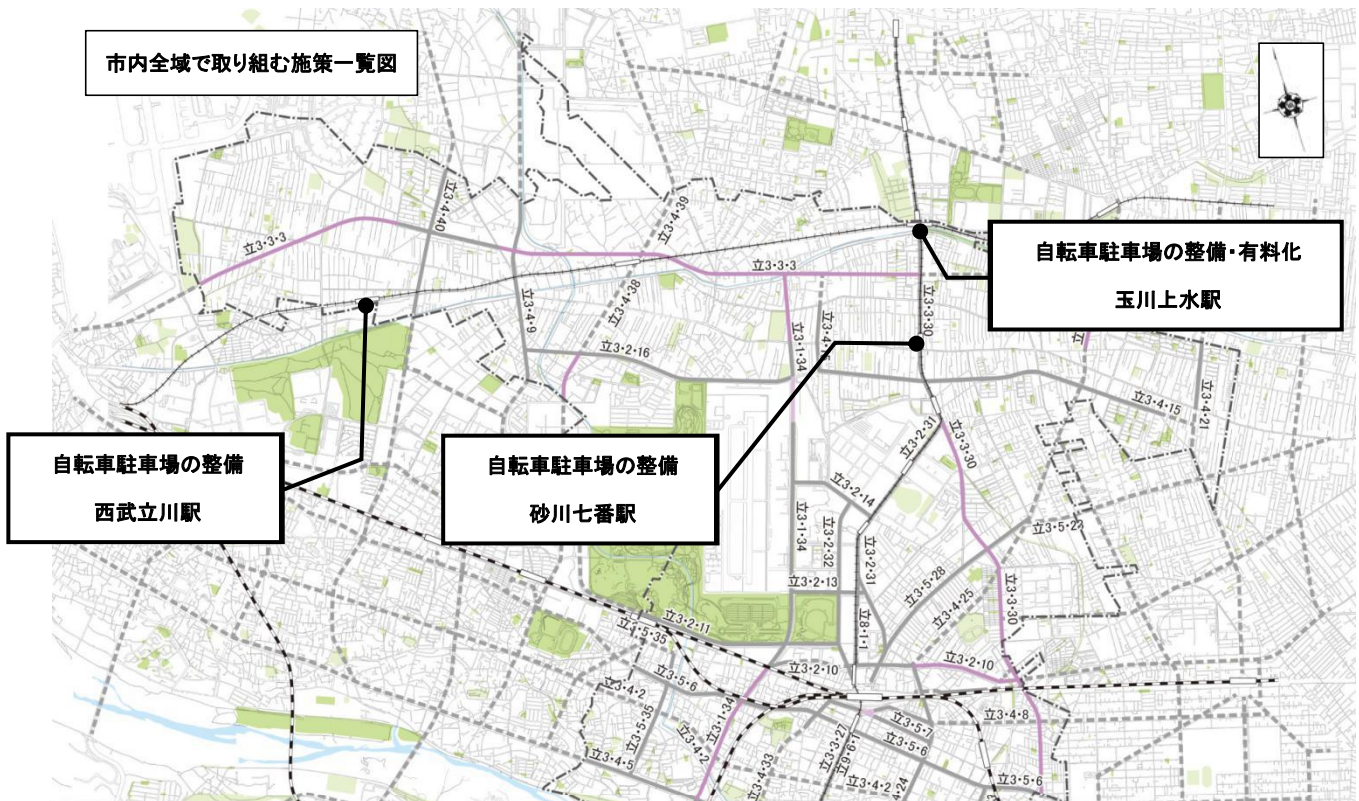


武蔵砂川駅

武蔵砂川駅前広場整備状況



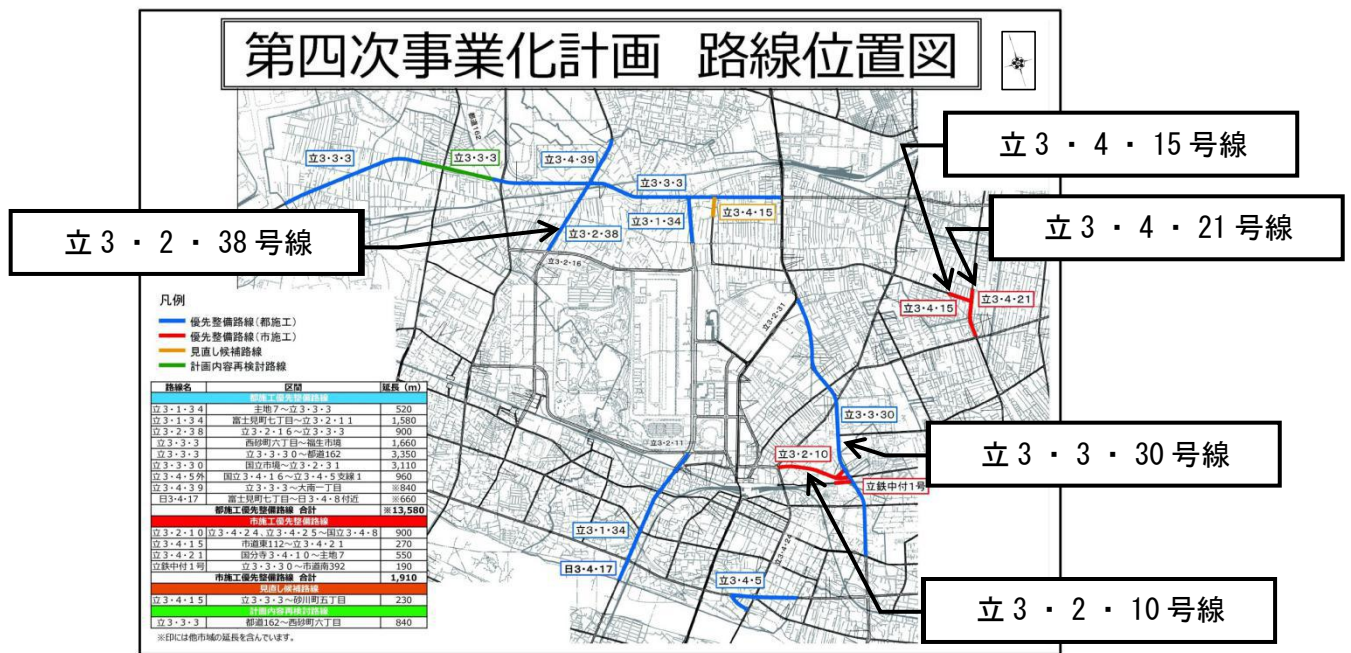
●市内全域で取り組む施策



○重点的な交通戦略・施策

- ・都市計画道路（立3・4・15号線、立3・4・21号線、立3・2・10号線、立3・3・30号線、立3・2・38号線等）の整備に向けた取組み
- ・都市計画道路整備に伴う路線バスとコミュニティバスの再編
- ・西武線沿線自転車駐車場の整備（H29追加）
- ・多摩都市モノレール線沿線（玉川上水駅、砂川七番駅）自転車駐車場の整備・有料化（H29追加）
- ・第3次自転車総合計画に基づく自転車走行環境整備

・都市計画道路の整備に向けた取組み



・多摩都市モノレール線沿線（玉川上水駅、砂川七番駅）自転車駐車場の整備・有料化

玉川上水駅周辺自転車放置状況



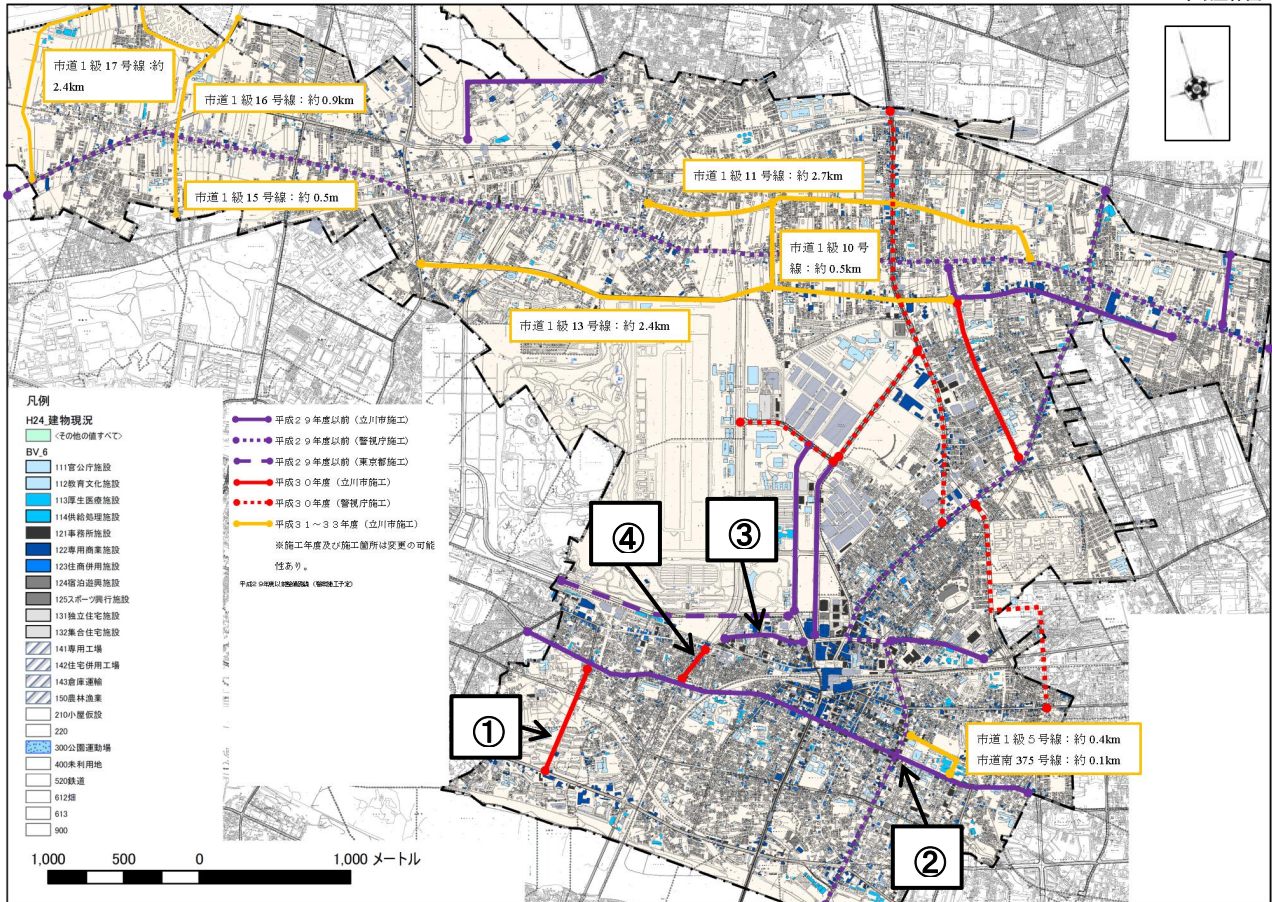
砂川七番駅（立川市砂川七番駅西自転車駐車場）



・第3次自転車総合計画に基づく自転車走行区間の整備

自転車走行環境整備計画（予定）

市域全体図



○自転車ナビマーク

①市道1級2号線 富士見高架（整備中）



②市道1級1号線 交差点部



③市道1級8号線（緑川通り）



④市道1級3号線（緑川通り）

