

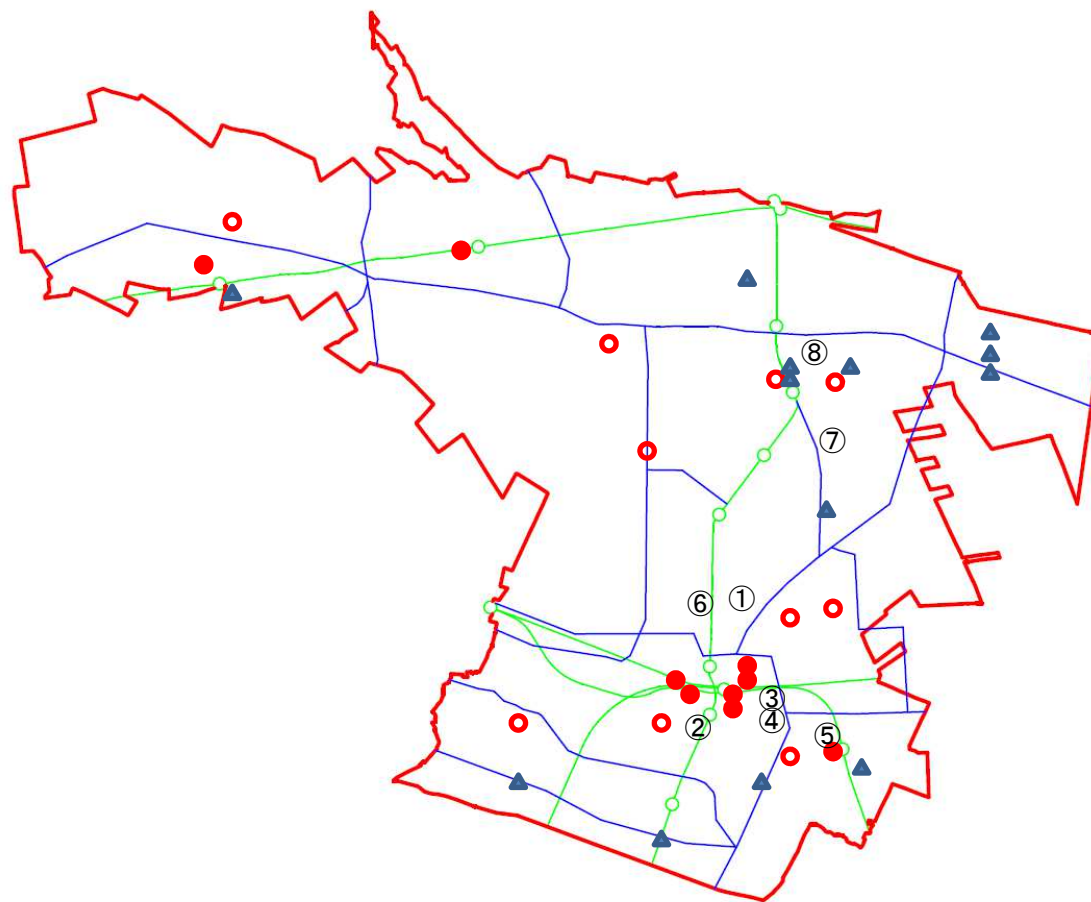
立川市シェアサイクル実証実験の運用状況について

シェアサイクルステーションの設置状況

R4第1回自転車施策推進協議会以降に設置したステーション

番号	ステーション設置場所	ラック数
①	立川駅北口第一有料自転車駐車場	3
②	コトリンク有料自転車等駐車場	26
③	錦町1-5-4(錦第二公園西側)	19
④	錦町1-6-17(川野病院北西側)	12
⑤	錦町1-2986-15(西国立駅第二有料自転車等駐車場西側)	33
⑥	GREEN SPRINGS	6
⑦	いなげや本社立飛ビル1号館	6
⑧	多摩信用金庫幸町支店	2
合計		107

	記号	用地の種別	箇所数	
公有地	●	駐輪場	11 (+2)	24 (+5)
	○	上記以外の公有地	13 (+3)	
民有地	▲	民有地	16 (+3)	16 (+3)
合計				40 (+8)

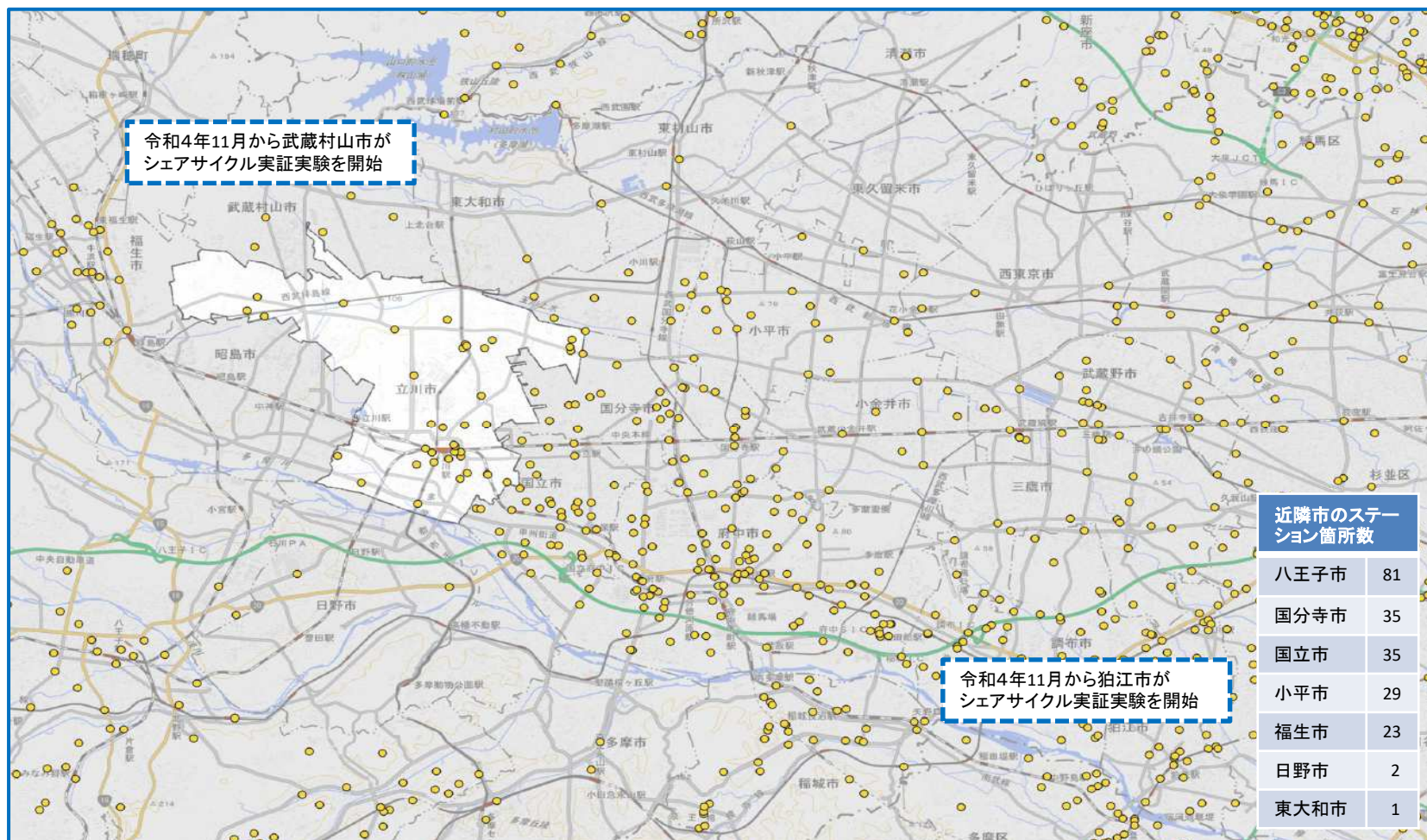


カッコ内はR4第1回自転車施策推進協議会以降に設置したステーション数

立川市シェアサイクル実証実験の運用状況について

近隣市のシェアサイクルステーション

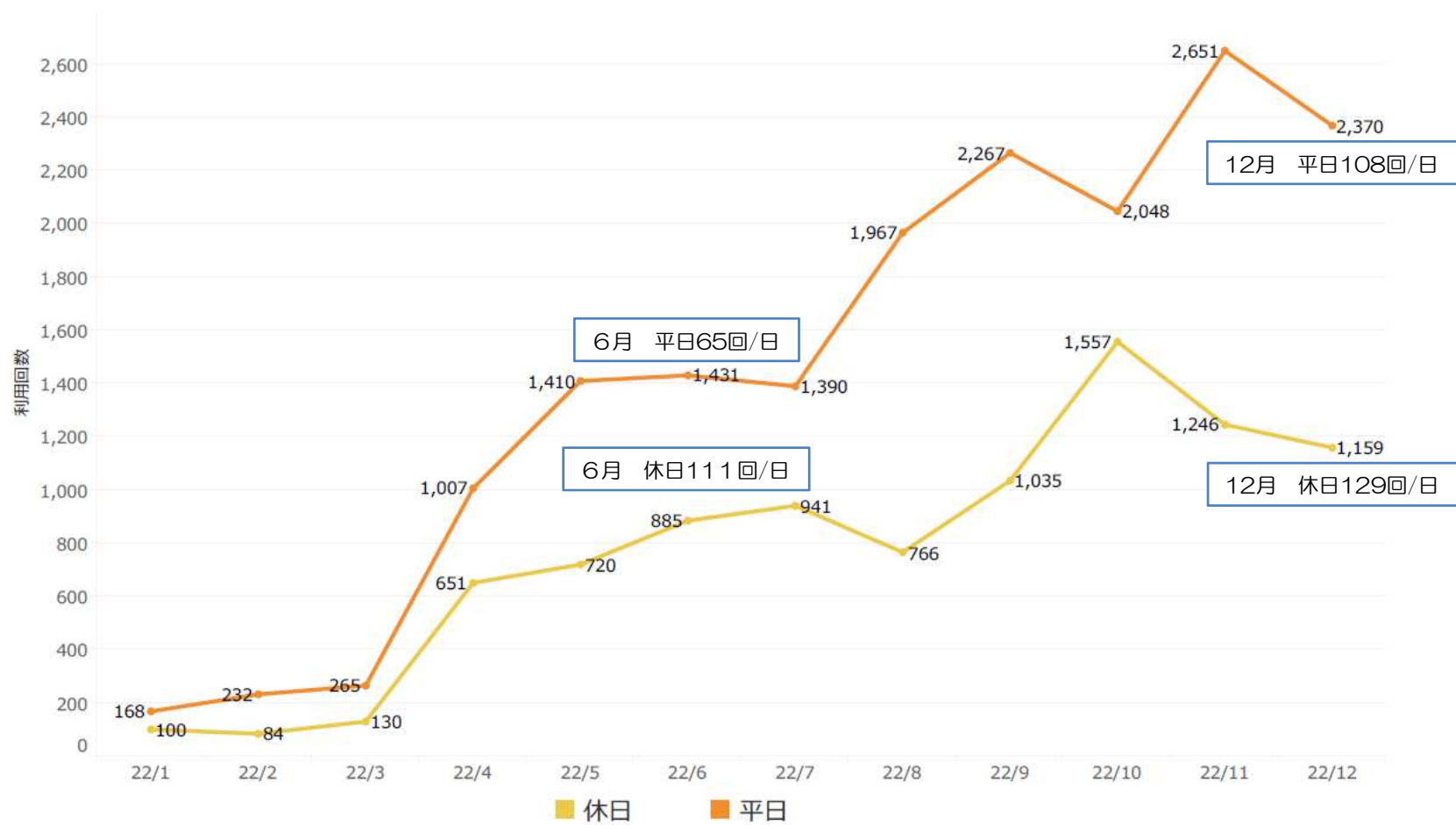
出典: OpenStreet(株) 令和5年1月1日時点データ



立川市シェアサイクル実証実験の運用状況について

ステーションの平日・休日別利用回数

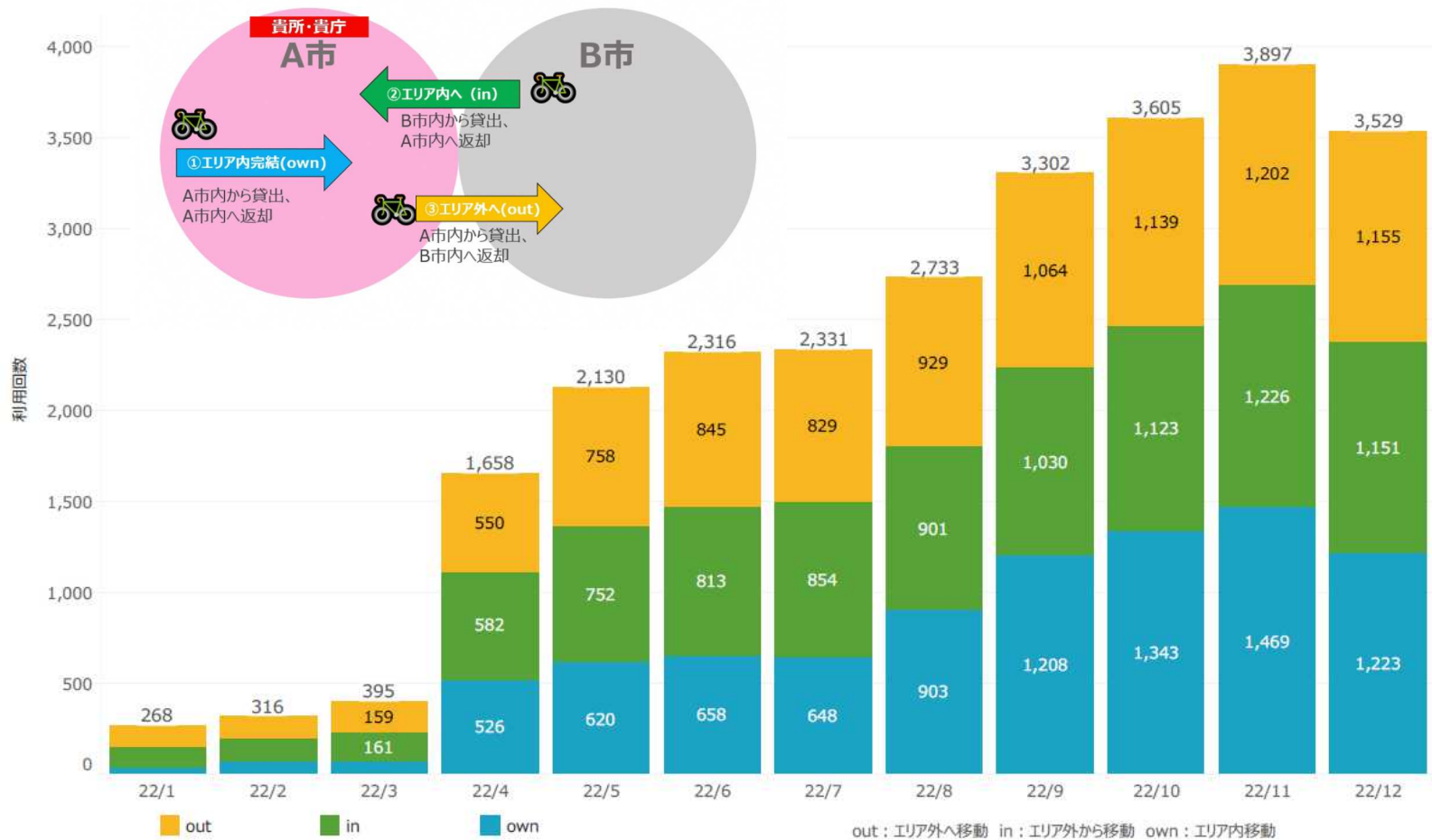
出典：OpenStreet(株)「利用実績報告書2022年度12月度」



立川市シェアサイクル実証実験の運用状況について

ステーション利用の回数と内訳

出典：OpenStreet(株)「利用実績報告書2022年度12月度」



立川市シェアサイクル実証実験の運用状況について

令和4年度の実施

- ステーションの拡大（R4.4.1時点18か所→R5.1.13時点40か所）
- 福生市と広域連携の実施（利用促進と観光連携を目的とした事業）
- シェアサイクル利用データ（利用状況、利用者の移動状況等）の分析

今後の実施（予定）

- ステーションの拡大（公園等への設置の検討）
- より広域的な連携事業の検討
- シェアサイクル利用データの分析