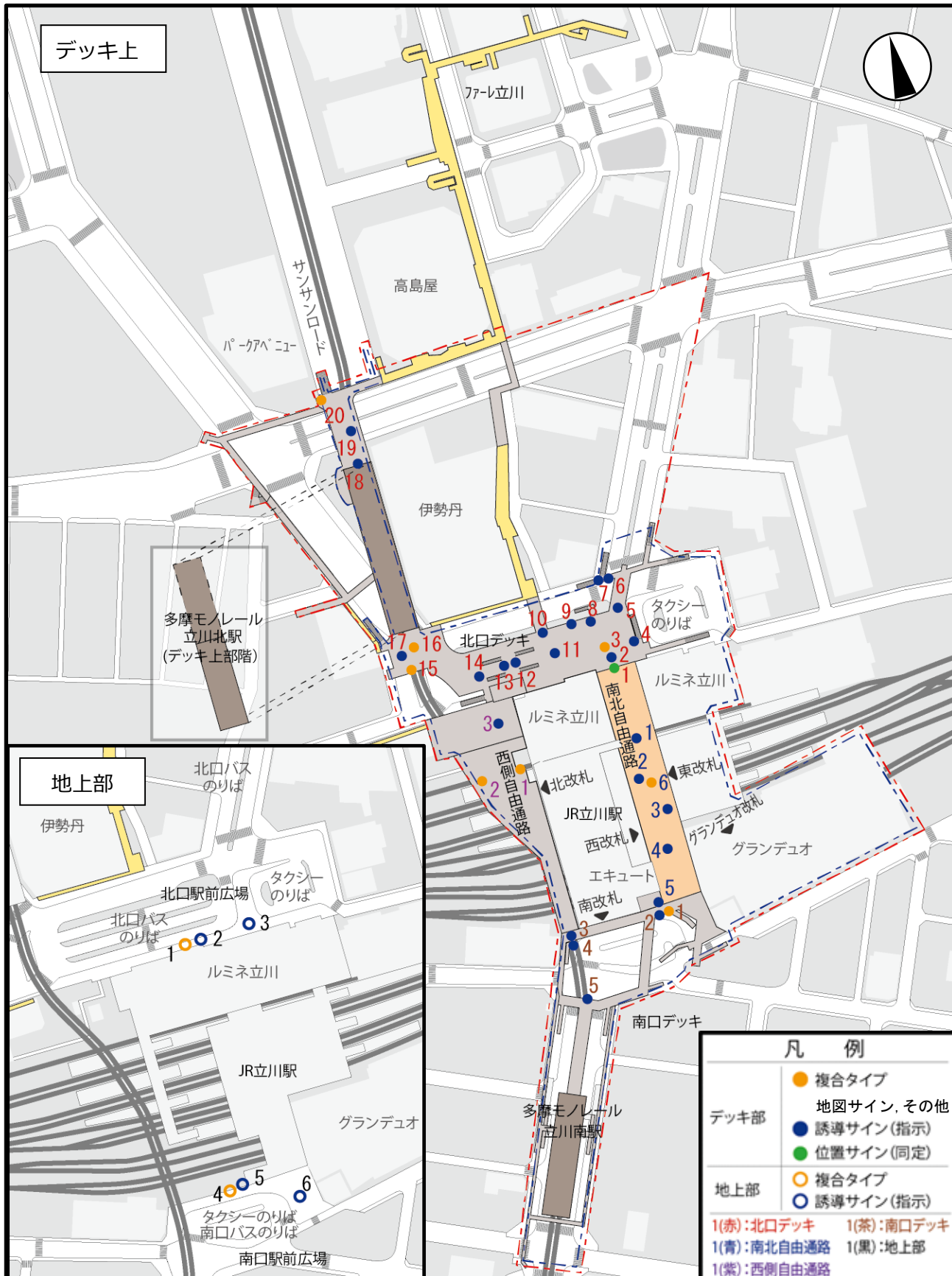


案内サインの整備 設置箇所別サイン一覧

1. 案内サインの整備

○設置箇所図（誘導（指示）サイン・地図（図解）サイン・位置（同定）サイン）



○設置箇所別サイン一覧（誘導（指示）・地図（図解）・位置（同定））

設置場所	NO	種類	設置方式	対応	事業者	備考
北口 デッキ	1	位置	壁付け	新設	J R	市既設は存置、J R 駅名標新設（壁面）
	2	誘導	壁付け	更新	市	
	3	複合	自立	更新+新設	市	既存3連に1連を追加
	4	誘導	自立	更新	市	
	5	誘導	吊り下げ	更新	市	L E D 化
	6	誘導	吊り下げ	更新	市	L E D 化
	7	その他	壁付け	撤去新設	市・バス	一部表示面はバス事業者が更新
	8	その他	自立	撤去新設	市・バス	一部表示面はバス事業者が更新
	9	—	—	撤去	市	
	10	誘導	吊り下げ	更新	市	L E D 化
	11	誘導	吊り下げ	更新	市	L E D 化
	12	誘導	吊り下げ	更新	市	L E D 化
	13	その他	壁付け	撤去新設	市・バス	一部表示面はバス事業者が更新
	14	誘導	壁付け	新設	市	上屋の柱にシール対応
	15	複合	自立	撤去新設	市・バス	表示面はバス事業者が更新
	16	複合	壁付け	撤去新設	多摩モノ	市既存撤去後、階段壁面に設置
	17	誘導	吊り下げ	更新	多摩モノ	
	18	誘導	吊り下げ	更新	多摩モノ	
	19	誘導	吊り下げ	更新	市	L E D 化
	20	複合	自立	新設	市	
南北 自由通路	1	誘導	壁付け	撤去新設	J R	
	2	誘導	壁付け	撤去新設	J R	
	3	誘導	壁付け	撤去新設	J R	
	4	誘導	壁付け	撤去新設	J R	
	5	誘導	壁付け	撤去更新	J R	
	6	複合	自立	新設	市・JR・バス	市・JR が管理、一部表示面はバス事業者
西側 自由通路	1	地図	壁付け	更新	J R	
	2	複合	自立	新設	市・バス	一部表示面はバス事業者が更新
	3	誘導	壁付け	新設	市	上屋の柱にシール対応
南口 デッキ	1	複合	自立	更新+新設	市	既存3連に1連を追加
	2	—	—	撤去	市	
	3	誘導	壁付け	新設	市	
	4	誘導	壁付け	新設	市	
	5	誘導	壁付け	新設	市	
地上部	1	複合	自立	撤去新設	市・バス	一部表示面はバス事業者が更新
	2	誘導	壁付け	新設	市	
	3	誘導	壁付け	新設	市	
	4	複合	自立	撤去新設	市・バス	一部表示面はバス事業者が更新
	5	誘導	壁付け	新設	市	
	6	誘導	壁付け	新設	市	

○設置場所別の現況／改善前・改善後

北口デッキ-1/位置/新設	北口デッキ-2/誘導/更新	北口デッキ-3/複合/更新+新設
<p>改善前</p>  <p>(既設は存置)</p> <p>改善後</p> 	<p>改善前</p>  <p>改善後</p> 	<p>改善前</p>  <p>改善後</p> 
北口デッキ-4/誘導/更新	北口デッキ-5/誘導/更新	北口デッキ-6/誘導/更新
<p>改善前</p>  <p>改善後</p> 	<p>改善前</p>  <p>改善後</p> 	<p>改善前</p>  <p>改善後</p> 

北口デッキ-7/バス関連等/撤去新設

改善前



改善後



北口デッキ-8/バス関連等/撤去新設

改善前



改善後




北口デッキ-9/撤去

改善前



改善後



北口デッキ-10/誘導/更新

改善前



改善後



北口デッキ-11/誘導/更新

改善前



改善後



北口デッキ-12/誘導/更新

改善前



改善後



北口デッキ-13/バス関連等/撤去新設

改善前



改善後



北口デッキ-14/誘導/新設

改善前



改善後



北口デッキ-15/複合/撤去新設

改善前



改善後



北口デッキ-16/複合/撤去新設

改善前



改善後




北口デッキ-17/誘導/更新

改善前



改善後













北口デッキ-18/誘導/更新

改善前



改善後



<p>北口デッキ-19/誘導/更新</p>	<p>北口デッキ-20/複合/新設</p>	
<p>改善前</p>  <p>改善後</p> 	<p>改善前</p>  <p>改善後</p> 	
<p>南北自由通路-1/誘導/撤去新設</p>	<p>南北自由通路-2/誘導/更新</p>	<p>南北自由通路-3/誘導/更新</p>
<p>改善前</p>  <p>改善後</p> 	<p>改善前</p>  <p>改善後</p> 	<p>改善前</p>  <p>改善後</p> 

南北自由通路-4/誘導/撤去新設

改善前



改善後



南北自由通路-5/誘導/撤去新設

改善前



改善後



南北自由通路-6/複合/新設

改善前



改善後



西側自由通路-1/地図/更新

改善前



改善後



西側自由通路-2/複合/新設

改善前



改善後



西側自由通路-3/誘導/新設

改善前



改善後



南口デッキ-1/複合/更新+新設

改善前



改善後



南口デッキ-2/撤去

改善前



改善後



南口デッキ-3/誘導/新設

改善前



改善後



南口デッキ-4/誘導/新設

改善前



改善後



南口デッキ-5/誘導/新設

改善前



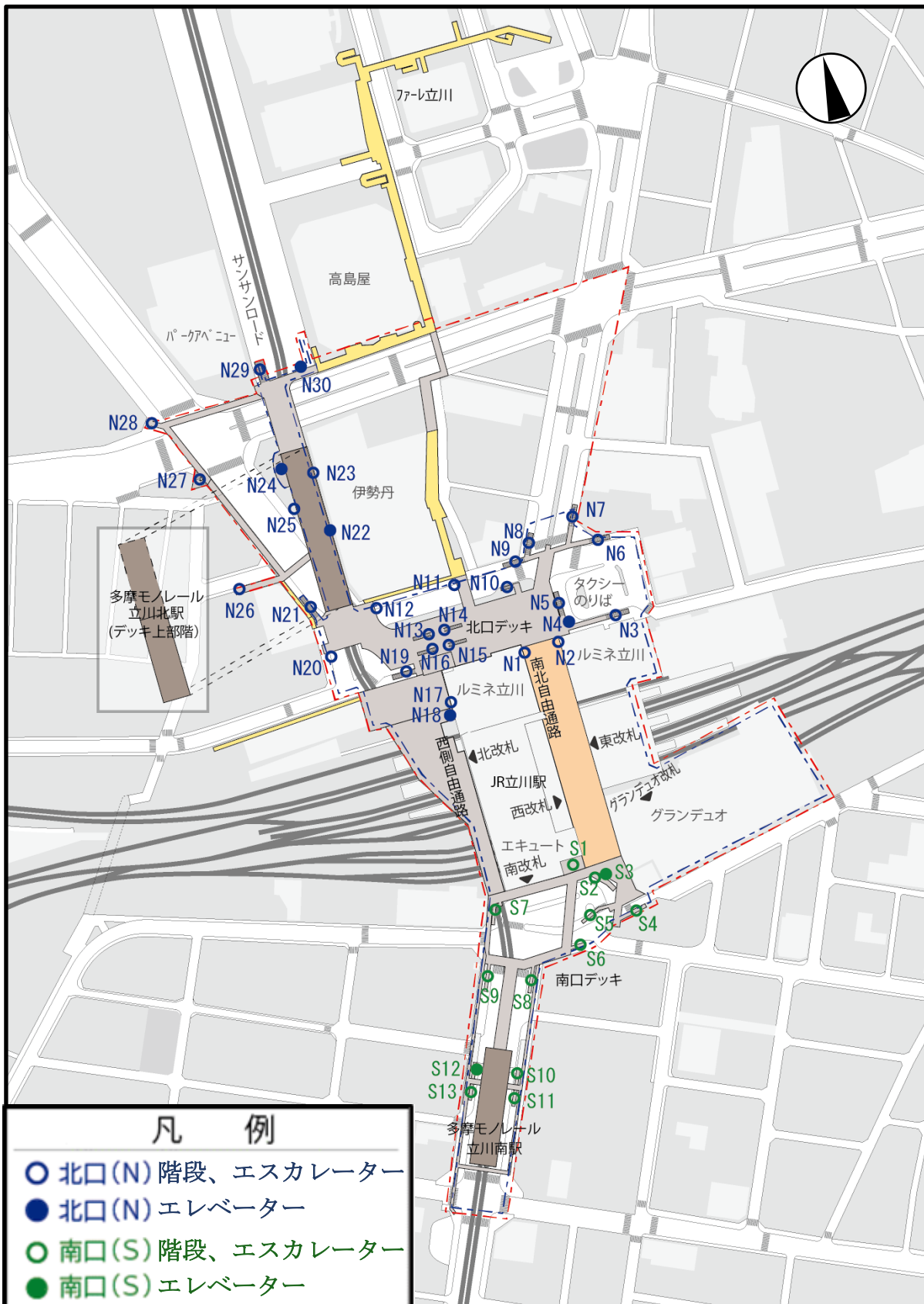
改善後



地上部-1/複合/撤去新設	地上部-2/誘導/新設	地上部-3/誘導/新設
<p>改善前</p>  <p>改善後</p> 	<p>改善前</p>  <p>改善後</p> 	<p>改善前</p>  <p>改善後</p> 
<p>地上部-4/複合/撤去新設</p> <p>改善前</p>  <p>改善後</p> 	<p>地上部-5/誘導/新設</p> <p>改善前</p>  <p>改善後</p> 	<p>地上部-6/誘導/新設</p> <p>改善前</p>  <p>改善後</p> 

2. 昇降施設番号（ナンバリングサイン）の整備

○設置箇所図（階段・エスカレーター・エレベーター）



○設置箇所別サイン一覧（北口）

場所	NO	表示	設置箇所	昇降施設 ※	事業者	備考
北口	1	N1	地上階・デッキ階	階段、ESC	J R	
	2	N2	地上階・デッキ階	階段、ESC	J R	
	3	N3	地上階・デッキ階	階段	市	
	4	N4	地上階・デッキ階	E V	市	
	5	N5	地上階・デッキ階	階段	市	
	6	N6	地上階・デッキ階	階段	市	
	7	N7	地上階・デッキ階	E S C	市	
	8	N8	地上階・デッキ階	E S C	市	
	9	N9	地上階・デッキ階	階段	市	
	10	N10	地上階・デッキ階	階段	市	
	11	N11	地上階・デッキ階	階段	市	
	12	N12	地上階・デッキ階	階段	市	
	13	N13	地上階・デッキ階	階段	市	
	14	N14	地上階・デッキ階	階段	市	
	15	N15	地上階・デッキ階	階段	市	
	16	N16	地上階・デッキ階	階段	市	
	17	N17	地上階・デッキ階	階段	市	2F 施設内は設置無し
	18	N18	地上階・デッキ階	E V	市	
	19	N19	地上階・デッキ階	階段	市	
	20	N20	地上階・デッキ階	階段	市	
	21	N21	地上階・デッキ階	階段	市	
	22	N22	地上階・デッキ階 ・改札階	E V	多摩モノ	
	23	N23	地上階・デッキ階	階段	市	
	24	N24	地上階・デッキ階 ・改札階	E V	多摩モノ	
	25	N25	地上階・デッキ階	階段	市	
	26	N26	地上階・デッキ階	階段	市	
	27	N27	地上階・デッキ階	階段	市	
	28	N28	地上階・デッキ階	階段	市	地上階は2箇所
	29	N29	地上階・デッキ階	階段	市	
	30	N30	地上階・デッキ階	E V	市	

※昇降施設の別は、階段、ESC（エスカレーター）、EV（エレベーター）。

○設置箇所別サイン一覧（南口）

場所	NO	表示	設置箇所	昇降施設 ※	事業者	備考
南口	1	S1	地上階・デッキ階	階段、ESC	JR	
	2	S2	地上階・デッキ階	階段	市	
	3	S3	地上階・デッキ階	EV	市	
	4	S4	地上階・デッキ階	ESC	市	
	5	S5	地上階・デッキ階	階段	市	
	6	S6	地上階・デッキ階	ESC	市	
	7	S7	地上階・デッキ階	階段	市	
	8	S8	地上階・デッキ階	階段	市	
	9	S9	地上階・デッキ階	階段	市	
	10	S10	地上階・デッキ階	階段	多摩モノ	
	11	S11	地上階・デッキ階	ESC	多摩モノ	
	12	S12	地上階・デッキ階	EV	多摩モノ	
	13	S13	地上階・デッキ階	ESC	多摩モノ	

※昇降施設の別は、階段、ESC（エスカレーター）、EV（エレベーター）。

改善例（階段・エスカレーター・エレベーター）



エスカレーター (北口4箇所、南口5箇所)

南口-1



エレベーター (北口5箇所、南口2箇所)

南口-3



3. 路面サインの整備

○設置箇所図



○設置箇所別サイン一覧【路面サイン】

場所	NO	事業者	備考
デッキ上	1	市	エレベーター
地上部	2	市	エレベーター、バス停（北 10～16）
	3	市	エレベーター、バス停（北 10～13）、（北 14～16）
	4	市	エレベーター、バス停（北 1～13）
	5	市	バス停（北 1～3）、（北 4～5）
	6	市	バス停（北 6～7）、（北 8～9）
	7	市	バス停（北 10～11）、（北 12～13）

○改善状況（路面サイン）

路面サイン 1	
<p>全景</p> 	<p>拡大</p> 
路面サイン 2	
<p>全景</p> 	<p>拡大</p> 

路面サイン3

全景



拡大



路面サイン4

全景



拡大



路面サイン5

全景



拡大



路面サイン6

全景



拡大



路面サイン7

全景



拡大

