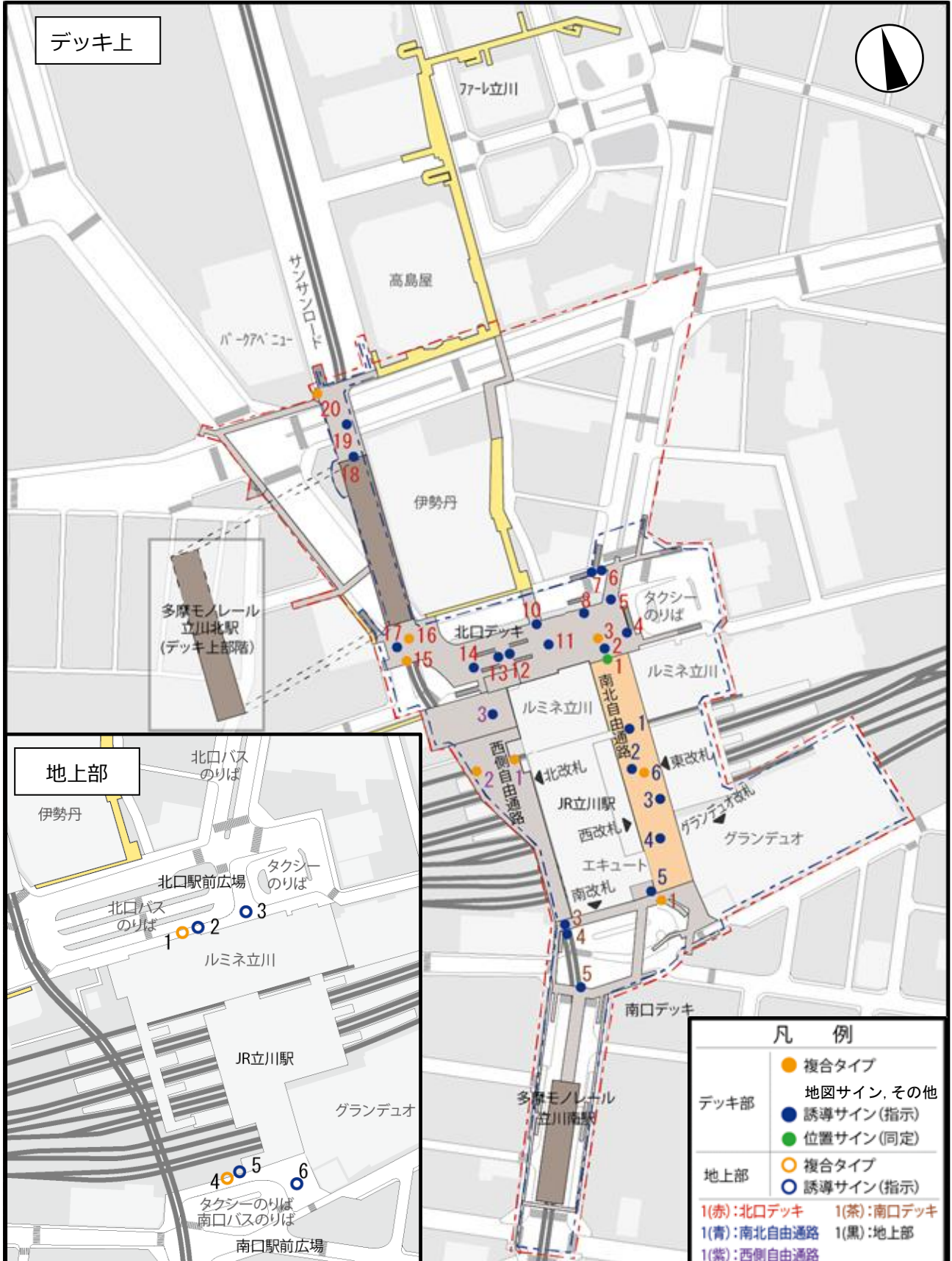


案内サインの整備 設置箇所別サイン一覧

1. 案内サイン










○設置箇所図（誘導（指示）サイン・地図（図解）サイン・位置（同定）サイン）



○設置箇所別サイン一覧（誘導（指示）・地図（図解）・位置（同定））

設置場所	NO	種類	設置方式	設置者	備考
北口 デッキ	1	位置	壁付け	J R	
	2	誘導	壁付け	市	
	3	複合	自立	市	既存 3 連に 1 連を追加
	4	誘導	自立	市	
	5	誘導	吊り下げ	市	L E D 化
	6	誘導	吊り下げ	市	L E D 化
	7	その他	壁付け	市	一部表示面はバス事業者が更新
	8	その他	自立	市	一部表示面はバス事業者が更新
	9	—	—	—	
	10	誘導	吊り下げ	市	L E D 化
	11	誘導	吊り下げ	市	L E D 化
	12	誘導	吊り下げ	市	L E D 化
	13	その他	壁付け	市	一部表示面はバス事業者が更新
	14	誘導	壁付け	市	上屋の柱にシール対応
	15	複合	自立	市	表示面はバス事業者が更新
	16	複合	壁付け	多摩モノ	階段壁面に設置
	17	誘導	吊り下げ	多摩モノ	
	18	誘導	吊り下げ	多摩モノ	
	19	誘導	吊り下げ	市	L E D 化
	20	複合	自立	市	
南北 自由通路	1	誘導	壁付け	J R	
	2	誘導	壁付け	J R	
	3	誘導	壁付け	J R	
	4	誘導	壁付け	J R	
	5	誘導	壁付け	J R	
	6	複合	自立	市・JR	市・JR が管理、一部表示面はバス事業者
西側 自由通路	1	地図	壁付け	J R	
	2	複合	自立	市	一部表示面はバス事業者が更新
	3	誘導	壁付け	市	上屋の柱にシール対応
南口 デッキ	1	複合	自立	市	既存 3 連に 1 連を追加
	2	—	—	市	
	3	誘導	壁付け	市	
	4	誘導	壁付け	市	
	5	誘導	壁付け	市	
地上部	1	複合	自立	市	一部表示面はバス事業者が更新
	2	誘導	壁付け	市	
	3	誘導	壁付け	市	
	4	複合	自立	市	一部表示面はバス事業者が更新
	5	誘導	壁付け	市	
	6	誘導	壁付け	市	

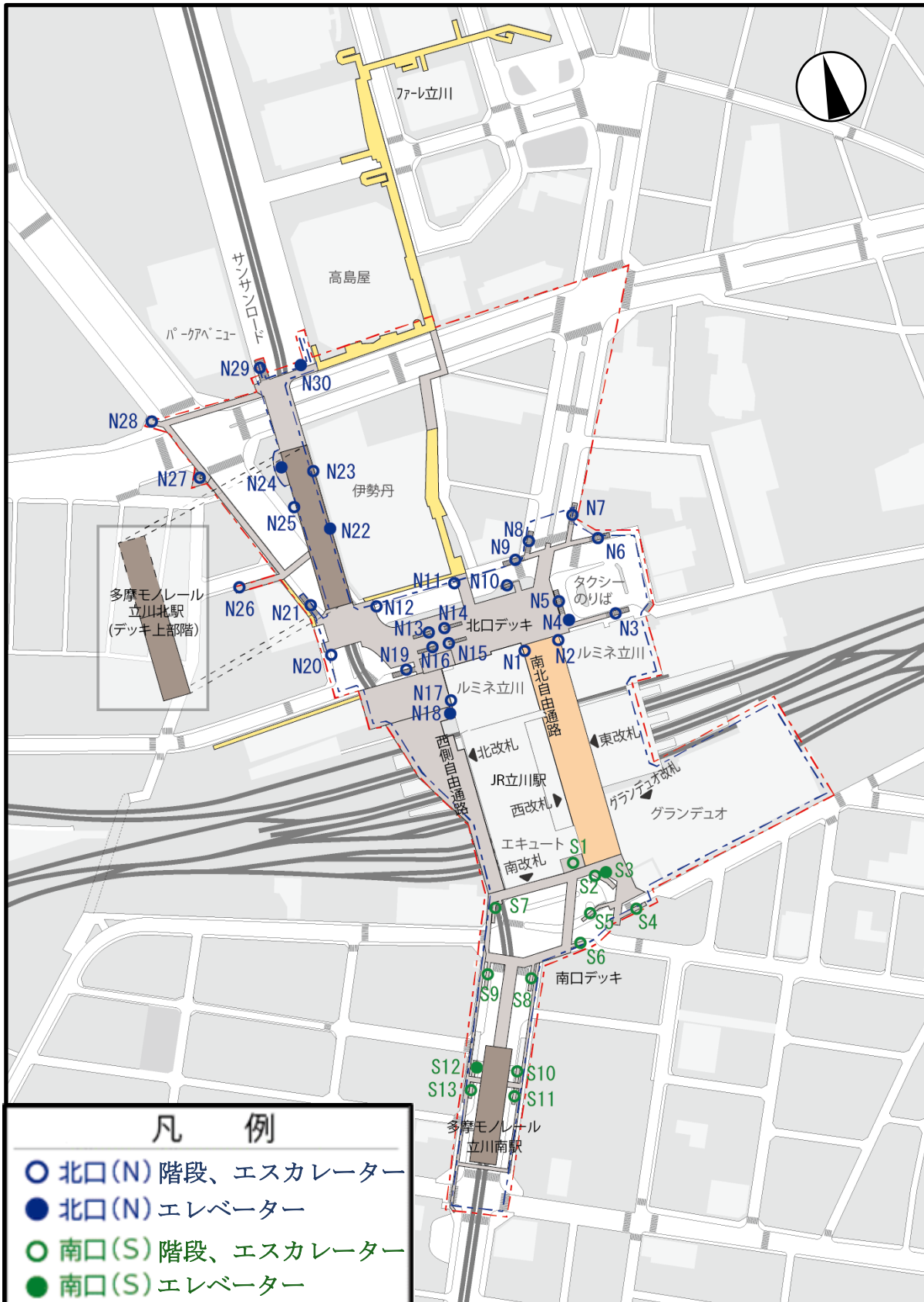
<p>北ロデッキ-1/位置</p> 	<p>北ロデッキ-2/誘導</p> 	<p>北ロデッキ-3/複合</p> 
<p>北ロデッキ-4/誘導</p> 	<p>北ロデッキ-5/誘導</p> 	<p>北ロデッキ-6/誘導</p> 
<p>北ロデッキ-7/バス関連等</p> 	<p>北ロデッキ-8/バス関連等</p> 	<p>北ロデッキ-10/誘導</p> 
<p>北ロデッキ-11/誘導</p> 	<p>北ロデッキ-12/誘導</p> 	<p>北ロデッキ-13/バス関連等</p> 
<p>北ロデッキ-14/誘導</p> 	<p>北ロデッキ-15/複合</p> 	<p>北ロデッキ-16/複合</p> 

<p>北口デッキ-17/誘導</p>	<p>北口デッキ-18/誘導</p>	<p>北口デッキ-19/誘導</p>
		
<p>北口デッキ-20/複合</p>		
		
<p>南北自由通路-1/誘導</p>	<p>南北自由通路-2/誘導</p>	<p>南北自由通路-3/誘導</p>
		
<p>南北自由通路-4/誘導</p>	<p>南北自由通路-5/誘導</p>	<p>南北自由通路-6/複合</p>
		
<p>西側自由通路-1/地図</p>	<p>西側自由通路-2/複合</p>	<p>西側自由通路-3/誘導</p>
		

<p>南口デッキ-1/複合</p> 	<p>南口デッキ-3/誘導</p> 	<p>南口デッキ-4/誘導</p> 
<p>南口デッキ-5/誘導</p> 		
<p>地上部-1/複合</p> 	<p>地上部-2/誘導</p> 	<p>地上部-3/誘導</p> 
<p>地上部-4/複合</p> 	<p>地上部-5/誘導</p> 	<p>地上部-6/誘導</p> 

2. 昇降施設番号 (ナンバリングサイン)

○設置箇所図 (階段・エスカレーター・エレベーター)



○設置箇所別サイン一覧（北口）

場所	NO	表示	設置箇所	昇降施設 ※	設置者	備考
北口	1	N1	地上階・デッキ階	階段、ESC	J R	
	2	N2	地上階・デッキ階	階段、ESC	J R	
	3	N3	地上階・デッキ階	階段	市	
	4	N4	地上階・デッキ階	E V	市	
	5	N5	地上階・デッキ階	階段	市	
	6	N6	地上階・デッキ階	階段	市	
	7	N7	地上階・デッキ階	E S C	市	
	8	N8	地上階・デッキ階	E S C	市	
	9	N9	地上階・デッキ階	階段	市	
	10	N10	地上階・デッキ階	階段	市	
	11	N11	地上階・デッキ階	階段	市	
	12	N12	地上階・デッキ階	階段	市	
	13	N13	地上階・デッキ階	階段	市	
	14	N14	地上階・デッキ階	階段	市	
	15	N15	地上階・デッキ階	階段	市	
	16	N16	地上階・デッキ階	階段	市	
	17	N17	地上階・デッキ階	階段	市	2F 施設内は設置無し
	18	N18	地上階・デッキ階	E V	市	
	19	N19	地上階・デッキ階	階段	市	
	20	N20	地上階・デッキ階	階段	市	
	21	N21	地上階・デッキ階	階段	市	
	22	N22	地上階・デッキ階 ・改札階	E V	多摩モノ	
	23	N23	地上階・デッキ階	階段	市	
	24	N24	地上階・デッキ階 ・改札階	E V	多摩モノ	
	25	N25	地上階・デッキ階	階段	市	
	26	N26	地上階・デッキ階	階段	市	
	27	N27	地上階・デッキ階	階段	市	
	28	N28	地上階・デッキ階	階段	市	地上階は2箇所
	29	N29	地上階・デッキ階	階段	市	
	30	N30	地上階・デッキ階	E V	市	

※昇降施設の別は、階段、ESC（エスカレーター）、EV（エレベーター）。

○設置箇所別サイン一覧（南口）

場所	NO	表示	設置箇所	昇降施設 ※	設置者	備考
南口	1	S1	地上階・デッキ階	階段、ESC	J R	
	2	S2	地上階・デッキ階	階段	市	
	3	S3	地上階・デッキ階	E V	市	
	4	S4	地上階・デッキ階	E S C	市	
	5	S5	地上階・デッキ階	階段	市	
	6	S6	地上階・デッキ階	E S C	市	
	7	S7	地上階・デッキ階	階段	市	
	8	S8	地上階・デッキ階	階段	市	
	9	S9	地上階・デッキ階	階段	市	
	10	S10	地上階・デッキ階	階段	多摩モノ	
	11	S11	地上階・デッキ階	E S C	多摩モノ	
	12	S12	地上階・デッキ階	E V	多摩モノ	
	13	S13	地上階・デッキ階	E S C	多摩モノ	

※昇降施設の別は、階段、ESC（エスカレーター）、EV（エレベーター）。

設置例（階段・エスカレーター・エレベーター）

階段（北口23箇所、南口7箇所）

北口デッキ-15



エスカレーター (北口2箇所、南口4箇所)

北口デッキ-4



エレベーター (北口5箇所、南口2箇所)

南口デッキ-3



3. 路面サイン

○設置箇所図



○設置箇所別サイン一覧【路面サイン】

場所	NO	設置者	備考
デッキ上	1	市	エレベーター
地上部	2	市	エレベーター、バス停（北 10～16）
	3	市	エレベーター、バス停（北 10～13）、（北 14～16）
	4	市	エレベーター、バス停（北 1～13）
	5	市	バス停（北 1～3）、（北 4～5）
	6	市	バス停（北 6～7）、（北 8～9）
	7	市	バス停（北 10～11）、（北 12～13）

設置例（路面サイン）

<p>路面サイン1（デッキ上）</p>	
<p>全景</p> 	<p>拡大</p> 
<p>路面サイン2～7（地上6箇所）</p>	
<p>全景</p> 	<p>拡大</p> 