

西国立駅 交通広場 都市計画素案

立川都市計画道路 7・4・5号 西国立駅線



令和5年8月



立 川 市

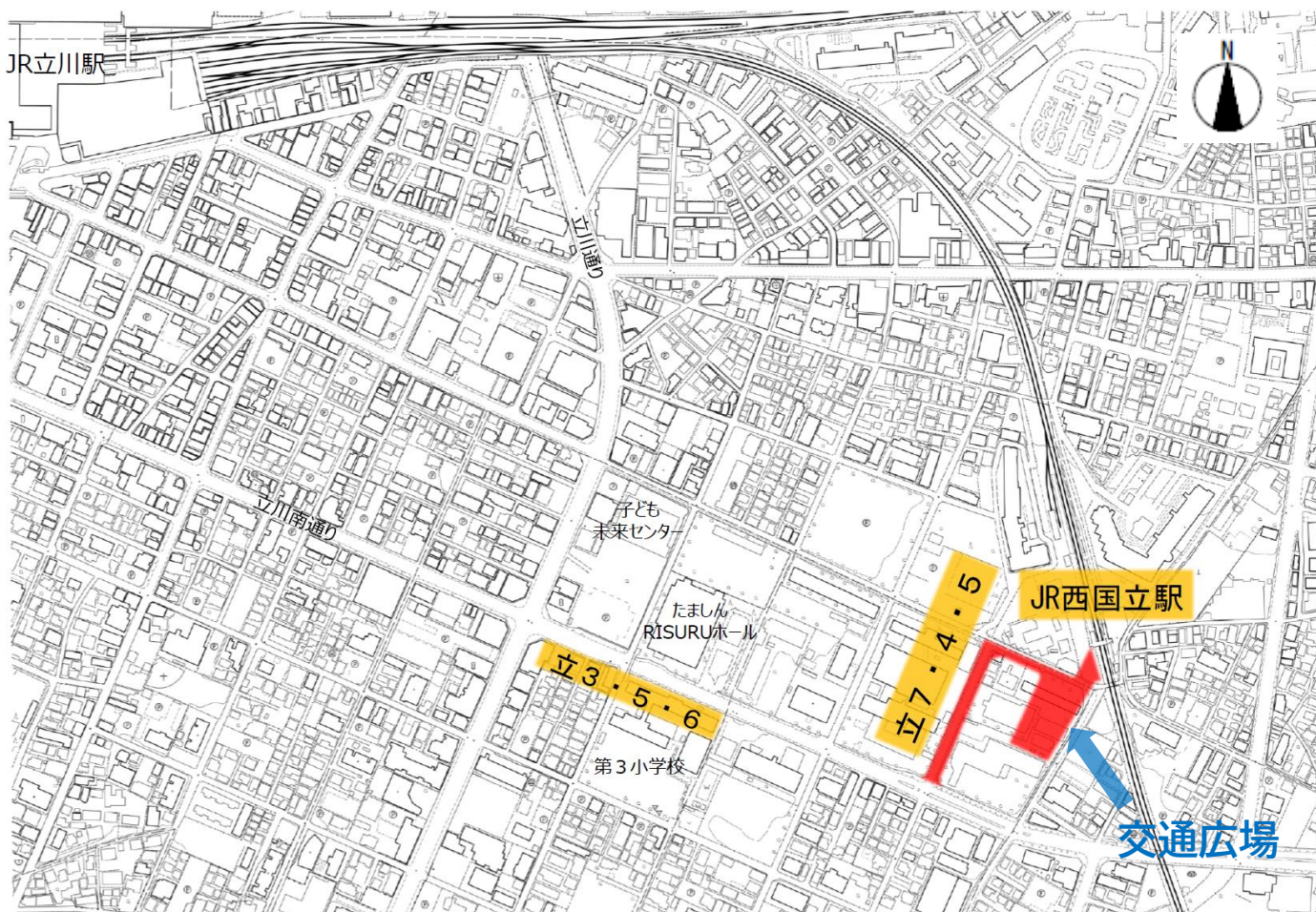
1. 計画のあらまし

本計画は、西国立駅周辺の交通結節機能の強化や歩行者空間の安全性・快適性の確保に資する交通広場※（面積約4,000㎡）を含む区画街路の立7・4・5号線について、新たに都市計画の素案として取りまとめたものです。

立川市では、JR南武線の連続立体交差化計画と連携し、変わりゆくまちの状況を捉えて、交通広場をはじめとした西国立駅周辺のまちづくりを進めていきます。

※ 一般的には、通称名の「駅前広場」が広く知られておりますが、都市計画上の用語は「交通広場」であるため、本パンフレットでは、「交通広場」の用語を統一して使用します。

2. 位置図



3. 西国立駅周辺の課題

現在の西国立駅周辺には以下のような課題があります。



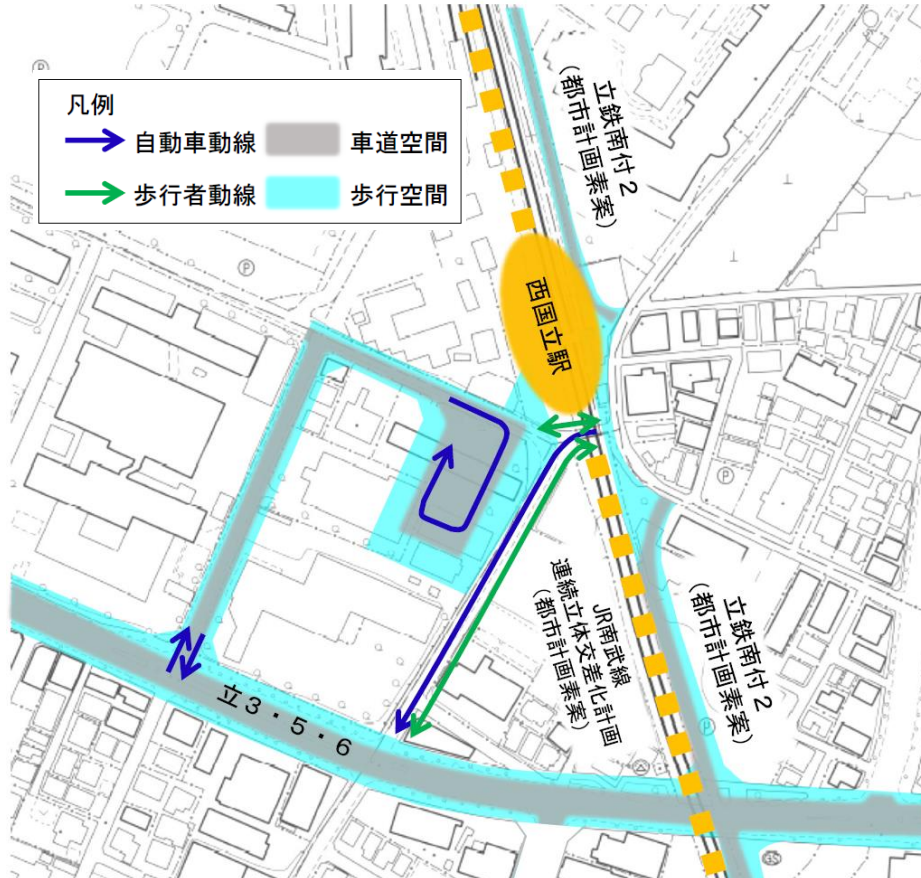
■ 駅前における公共交通機関への乗り換え



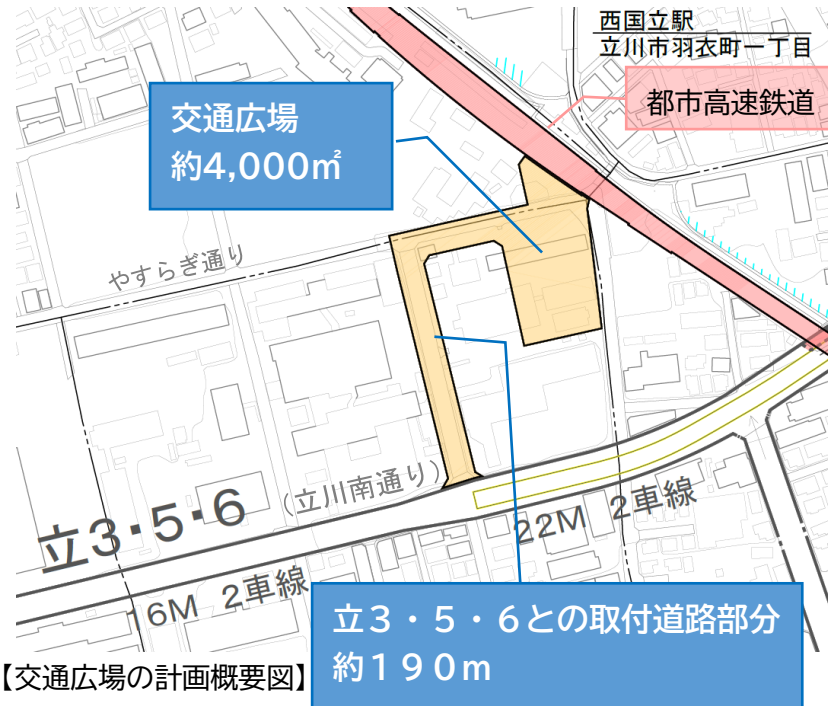
■ 駅周辺の安全な歩行者空間等の整備

4. 交通広場の計画イメージ

上記の課題を踏まえ、JR 南武線の連続立体交差事業にあわせて、誰もが利用しやすい交通広場と駅にアクセスする道路の整備を計画します。



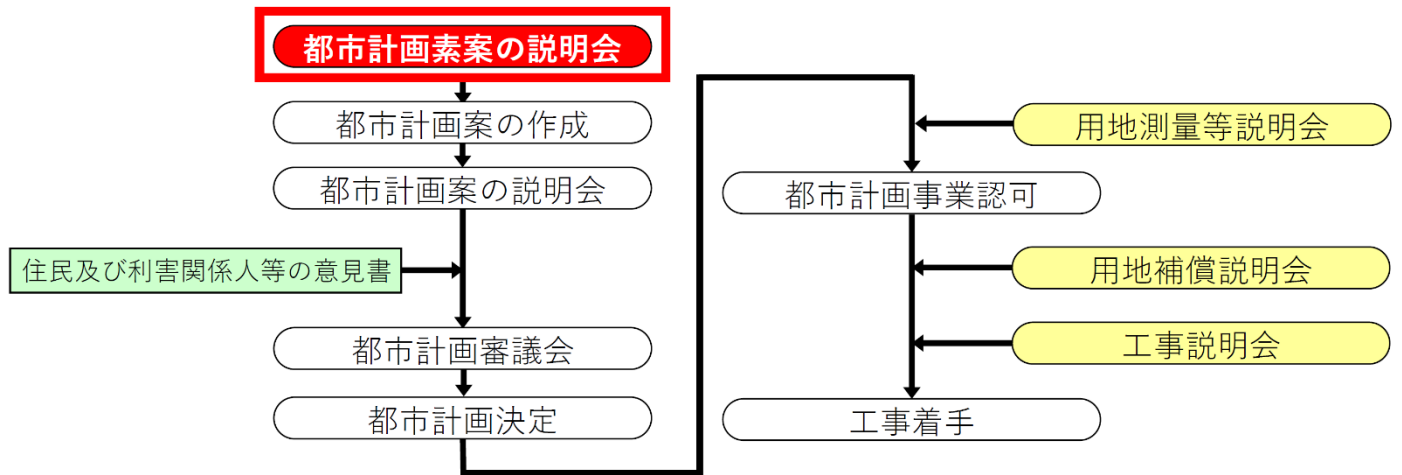
5. 都市計画素案の概要



都市計画道路名	立川都市計画道路 7・4・5号 西国立駅線	
位置	錦町4丁目	
延長	約190m	
構造	車線の数	2車線
	幅員	16m
その他	交通広場の設置 約4,000m ²	

この地図は、東京都知事の承認を受けて、東京都縮尺 2,500 分の1地形図を利用して作成したものである。(承認番号) 5都市基交著第8号、令和5年5月12日 5都市基交測第18号、令和5年5月12日
 この地図は、東京都知事の承認を受けて、東京都縮尺 2,500 分の1道路網図を使用して作成したものである。(承認番号) 5都市基街都第34号、令和5年5月9日

6. 今後の予定



お問い合わせ先	
立川市 まちづくり部	都市計画課 都市計画係
電話番号	042-523-2111 内線 2366
FAX	042-522-9725
Email	toshikeikaku@city.tachikawa.lg.jp