

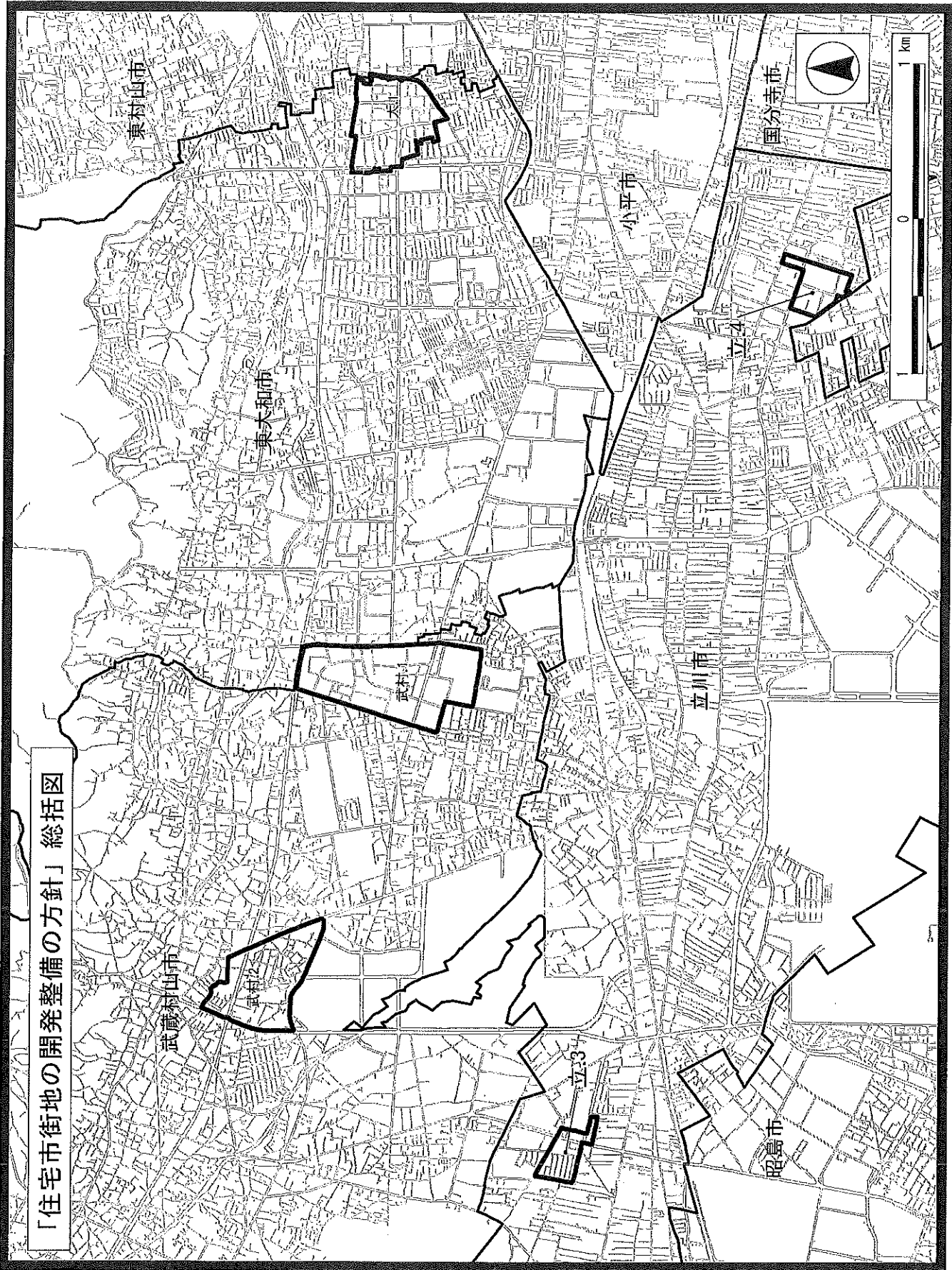
立川都市計画（立川市、武蔵村山市、東大和市）

住宅市街地の開発整備の方針

附図

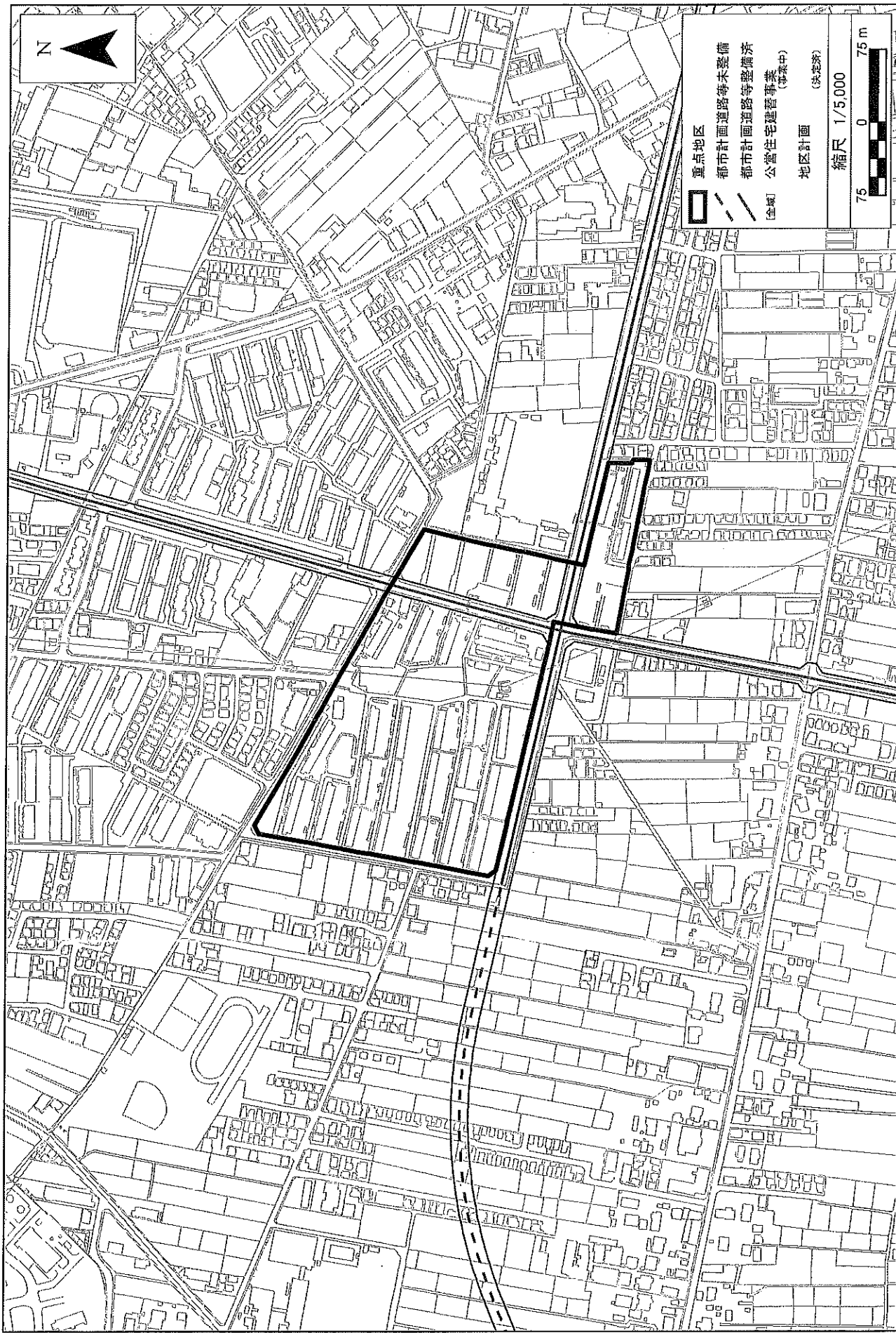
東京都

「住宅市街地の開発整備の方針」総括図



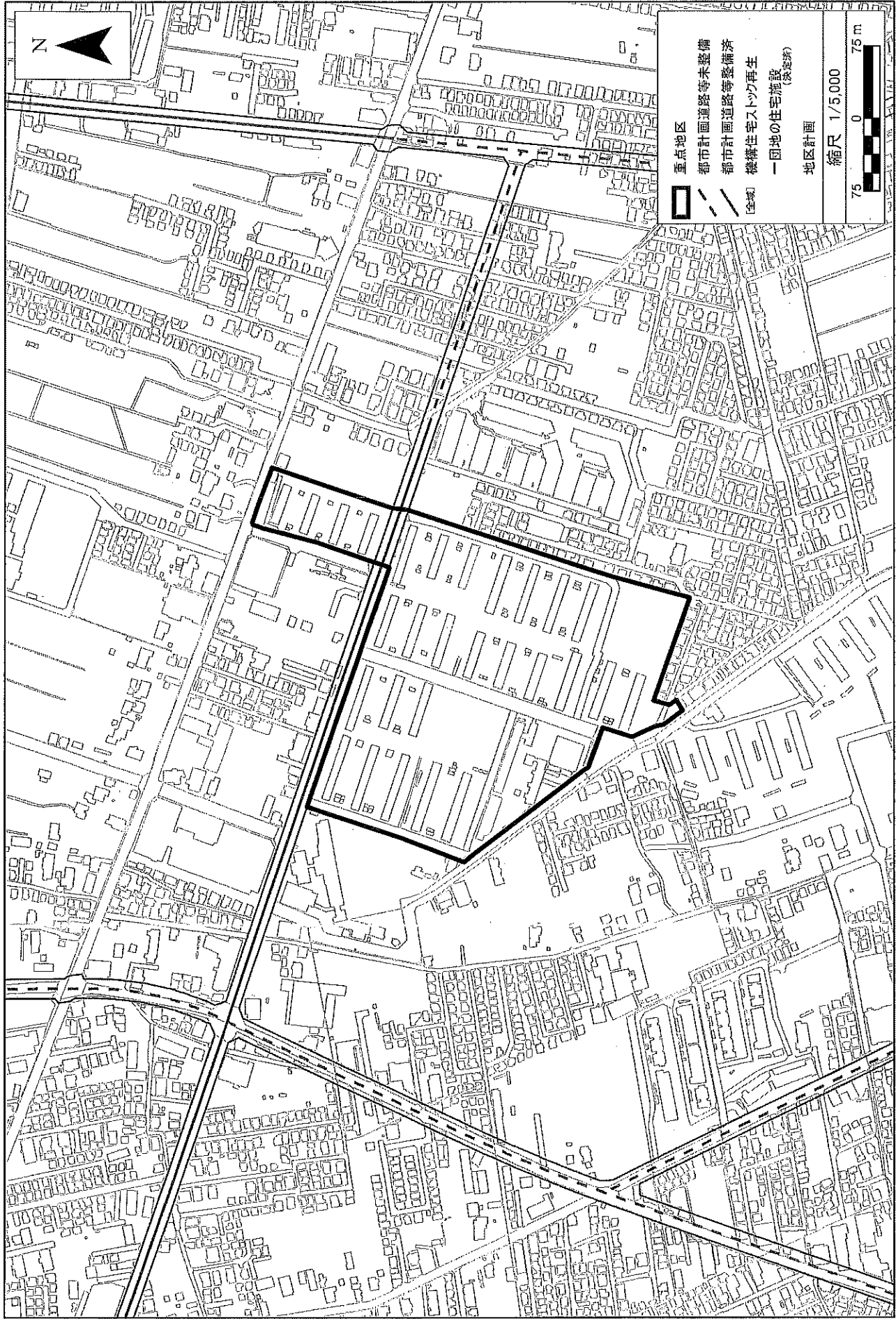
この地図は、国土地理院の承認（平24国土第269号）を得て作成した東京都地形図（S-1：2，500）を使用（3都市基交第244号）して作成したものである。無断複製を禁ずる。
（承認番号）3都市基交第66号、令和3年6月10日

重点地区 一番町地区(立. 3)



この地図は、国土地理院院長の承認(平24関公第269号)を得て作成した東京都地形図(S=1:2,500)を使用(3都市基交第244号)して作成したものである。無断複製を禁ずる。
(承認番号) 3都市基街都第66号、令和3年6月10日

重点地区 (げやき台地区) (立. 4)



この地図は、国土地理院長の承認 (平24関公第269号) を得て作成した東京都地形図 (S=1:2,500) を使用 (3都市基交第244号) して作成したものである。無断複製を禁ずる。
 (承認番号) 3都市基交第66号、令和3年6月10日

重点地区 緑が丘地区(武村. 1)

1/2

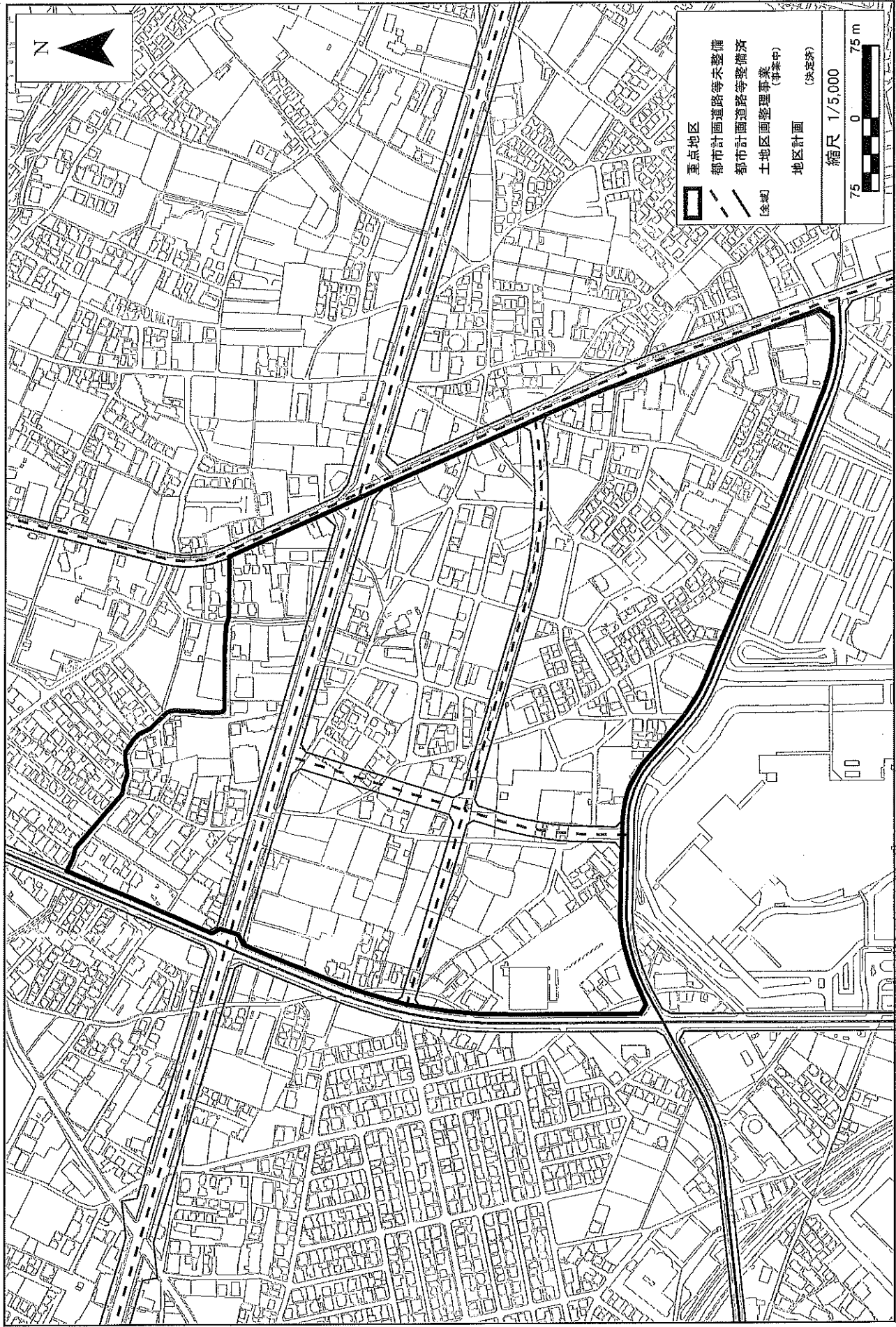


この地図は、国土地理院長の承認(平24認公第269号)を得て作成した東京都地形図(S=1:2,500)を使用(3都市基交第244号)して作成したものである。無断複製を禁ずる。
(承認番号) 3都市基街部第66号、令和3年6月10日



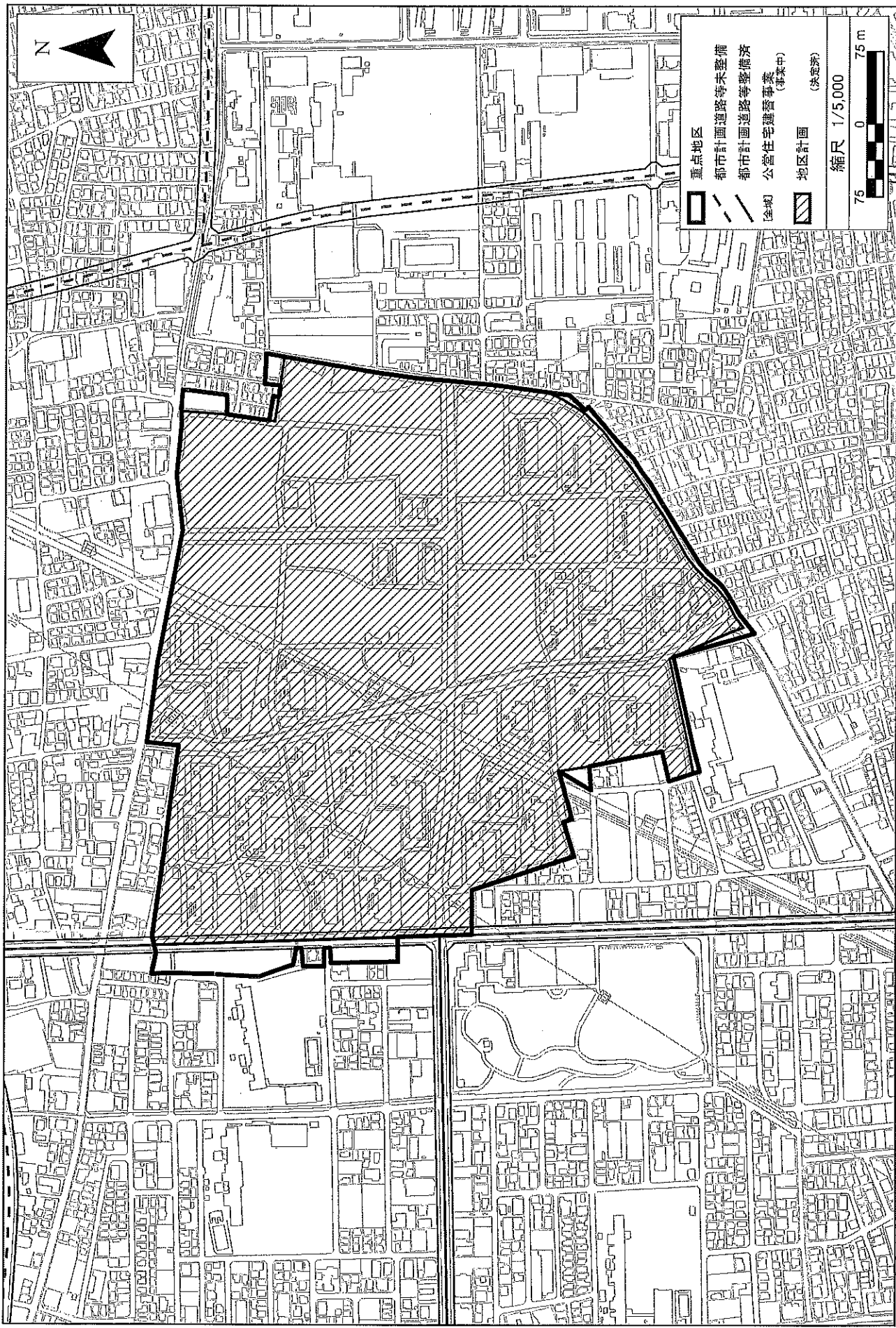
この地図は、国土地理院長の承認(平24関公第269号)を得て作成した東京都地形図(S=1:2,500)を使用(3都市基交第244号)して作成したものである。無断複製を禁ずる。
(承認番号) 3都市基衛第66号、令和3年6月10日

重点地区 本町・榎地区(武村. 2)



この地図は、国土地理院の承認(平24認公第269号)を得て作成した東京都地形図(S=1:2,500)を使用(3都市基交第244号)して作成したものである。無断複製を禁ずる。
 (承認番号) 3都市基街都第66号、令和3年6月10日

重点地区 清原地区(大. 1)



この地図は、国土地理院意の承認(平24関公第269号)を得て作成した東京都地形図(S=1:2,500)を使用(3都市基交第244号)して作成したものである。無断複製を禁ずる。
(承認番号) 3都市基街第66号、令和3年6月10日